

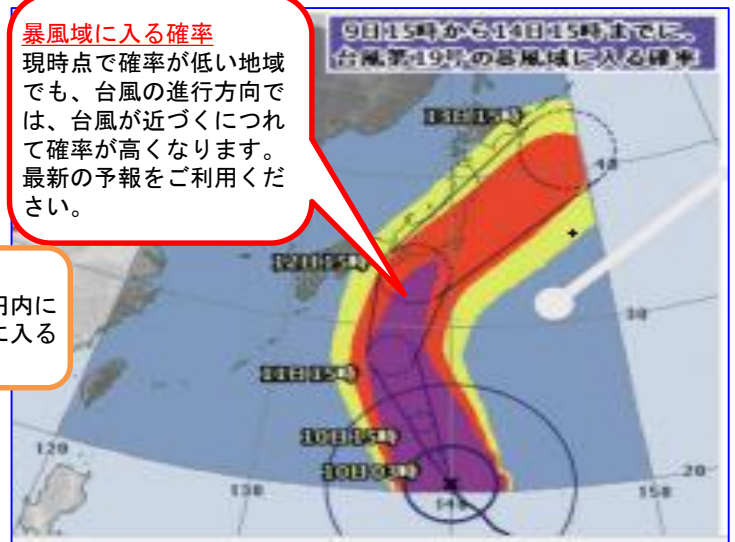
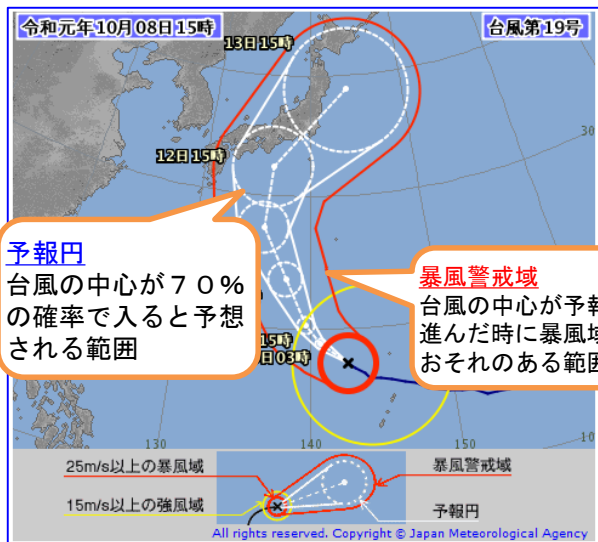
台風に備える!!

沖縄地方は、これから本格的な台風シーズンを迎えます。台風による災害を防ぐには、**早めの情報収集**が必要です。

気象台では、5日先までの台風の位置や進路、強さ、暴風域に入る確率などを予想します。また、5日先までの暴風、大雨、波浪警報を発表する可能性を「**早期注意情報（警報級の可能性）**」として、「高」や「中」といった表現でお伝えします。

台風の接近する可能性が高まると、「**気象情報（文章や図形式）**」を発表し、台風の現況や風、波、大雨等の予想をお伝えします。

これらの情報は、末尾の「**宮古島地方気象台ホームページ**」からも確認できます。台風対策にご利用ください。



台風経路図 (5日先までの台風予報)

暴風域に入る確率

宮古島地方気象台ホームページ

台風情報

最新の台風情報の入手先



台風に関する情報


台風経路図など台風に関連

台風経路図や各種防災気象情報を入手できます。

台風への備え

台風への備え5箇条を掲載

風が強くなる前、家の備え、避難場所の確認など、役立つ台風への備え5箇条です。



宮古島地方気象台

検索

宮古島地方気象台ホームページ
<https://www.data.jma.go.jp/miyako/>



お問い合わせ先: 宮古島地方気象台 TEL: 0980-72-3054 (平日のみ / 8:30~17:15)