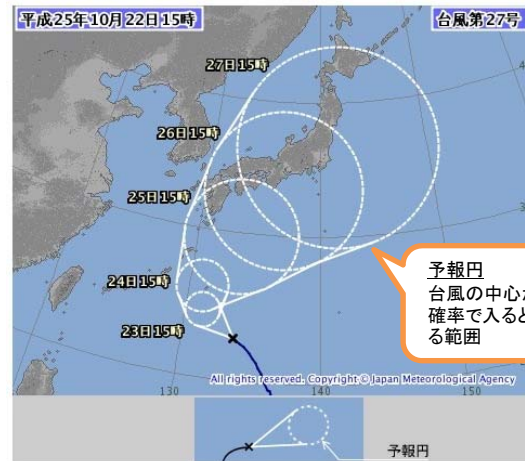



台風に備える

情報を効果的に利用して災害から身を守りましょう

台風は、平均して一年間に25.6個発生し、このうち宮古島へ3.8個接近します。気象台では台風の位置や進路、強さなどを予想し、防災上の注意・警戒を呼びかけます。身の安全を守るために、最新の気象情報の入手や適切な備えをしましょう。



台風予報の発表例(左:3日先までの予報、右:5日先までの予報)



最新の台風情報の入手方法

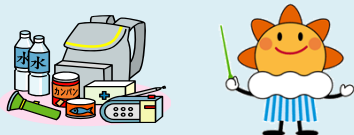
- 宮古島地方気象台ホームページの「**台風関連の情報**」から台風経路図や各種防災情報を入手できます。
- 「**宮古島地方気象情報**」には、宮古島地方の暴風や大雨などの予想、防災事項などが載っています。

各種防災情報を見る

- ※常に最新の情報をご利用下さい!
- ◎ 警報 注意報
 - ◎ **宮古島地方気象情報**
 - ◎ 最大風速の観測値 最大瞬間風速の観測値
 - ◎ 潮位表(満潮・干潮時刻)
 - ◎ 衛星画像
 - ◎ 天気予報 時系列予報 週間天気予報
 - ◎ 風の強さと被害、台風の前対策
 - ◎ 風の強さと吹き方 雨の強さと降り方
 - ◎ 台風の知識
 - ◎ 過去の台風資料 台風の発生数と接近数
- ※台風対策は、風が強くなる前に行ないましょう。

普段からの備え

- 気象情報の入手先を確認する。新聞、テレビ・ラジオ、携帯電話、インターネットなど
- 避難場所を確認する。自宅や職場、学校の近くの避難場所、わかりますか?



台風が近づきそうな時

- 最新の気象情報を利用する。
- 風が強くなる前に家の外の備えをする。窓や雨戸の補強、家屋周辺の飛散物の片付け
- 家の中の備えをする。飲料水・生活用水の確保、食料品の確保、懐中電灯やラジオ、電池の確保

台風が近づいた時

- 危険な場所に近づかない。高潮による浸水や高波が打ち寄せる海岸等は大変危険です。

台風が遠くても要注意

台風からのうねりに注意。過去に波にさらわれる事故がありました。警報や注意報が解除されるまでは海岸付近には近づかないよう注意しましょう。

宮古島地方気象台

検索

宮古島地方気象台ホームページ
<http://www.jma-net.go.jp/miyako/>

お問い合わせ先: 宮古島地方気象台 TEL: 0980-72-3054(平日のみ/8:30~17:15)