


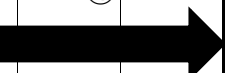


人・農地プランの実質化に向けた工程表(修正)

都道府県名	市町村名	対象地区	集落名	2019年度				2020年度				2021年度			
				4月	7月	10月	1月	4月	7月	10月	1月	4月	7月	10月	1月
沖縄県	宮古島市	平良地区	荷川取、腰原、富名腰、久貝、松原、七原、地盛、山中、盛加、野原越、細竹、宮原、高野、添道、成川、下崎、福山、西原、大浦、島尻、狩俣、池間(平良地区)												
		城辺地区	保良、七又、吉野、新城、福東、福西、福北、西東、仲原、加治道、比嘉、長北、長間、吉田、西西、西中、上区、下南、うるか、友利(城辺地区)												
		下地地区	来間、与那覇、上地、嘉手苅、入江、高千穂、川満(下地地区)					① 							
		上野地区	上野、宮国、名嘉山、高田、豊原、野原、千代田(上野地区)									②  ③  ④ 			
		伊良部地区	伊良部、仲地、国仲、長浜、佐和田、池間添、前里添(伊良部地区)												

人・農地プランの実質化の取組

- ① 営農意向調査
- ② 地図化による現況把握
- ③ 話し合い
- ④ プランの取りまとめ手続