

平成31年度宮古島市地下水モニタリング調査

報告書

令和2年3月

宮古島市

目 次

| | |
|-------------|----|
| 1. 調査概要 | 1 |
| (1) 名称 | 1 |
| (2) 場所 | 1 |
| (3) 発刊者 | 1 |
| (4) 検査機関 | 1 |
| (5) 調査期間 | 1 |
| (6) 調査目的 | 1 |
| (7) 調査内容 | 2 |
| 2. 調査結果 | 8 |
| (1) 地下水位 | 8 |
| (2) 水質項目 | 11 |
| (3) 排水監視項目 | 34 |
| (4) 鉱油類監視項目 | 42 |
| (5) 農薬項目 | 43 |
| 3. 考察 | 44 |
| (1) 地下水位 | 44 |
| (2) 水質項目 | 44 |
| (3) 排水監視項目 | 46 |
| (4) 鉱油類監視項目 | 46 |
| (5) 農薬項目 | 46 |

1. 調査概要

(1) 名称

平成 31 年度宮古島市地下水モニタリング調査

(2) 場所

宮古島市内

(3) 発刊者

[事業者] 宮古島市

[代表者] 宮古島市長 下地 敏彦

[所在地] 沖縄県宮古島市平良字西里 186 番地

[連絡先] 〒906-0006 沖縄県宮古島市平良字西仲宗根 565-6

宮古島市生活環境部 環境衛生課

TEL:0980-75-5121

FAX:0980-73-0367

(4) 検査機関

[事業者] 一般財団法人 沖縄県環境科学センター

[代表者] 代表理事 比嘉 悟

[所在地] 沖縄県浦添市字経塚 7 2 0 番地

[連絡先] TEL:098-875-1941

FAX:098-875-1943

(5) 調査期間

自 平成 3 1 年 4 月 2 4 日

至 令和 2 年 3 月 3 1 日

(6) 調査目的

本調査は、宮古島市地下水保全条例第 30 条の規定（常時監視）に基づき、宮古島市における地下水の水位測定及び水質分析を行ない、データを取りまとめ、それらの推移について分析・考察し、平成 31 年度宮古島市地下水モニタリング調査報告書を作成し公表することを目的とする。

(7) 調査内容

1) 調査工程

調査工程は、表 1-1 に示す。

表 1-1 調査工程

| 項目 | 月 | 2019年 | | | | | | | | | 2020年 | | | |
|-----------|------------|-------|-----|-----|----|-----|----|-----|-----|-----|-------|----|-----|--|
| | | 4月 | 5月 | 6月 | 7月 | 8月 | 9月 | 10月 | 11月 | 12月 | 1月 | 2月 | 3月 | |
| 計画、準備 | | | | | | | | | | | | | | |
| 採水、地下水位測定 | | | 8.9 | 3.4 | | 5.6 | | 2.3 | | 2.3 | 19 | | 4.5 | |
| 分析 | 水質 排水監視 | | | | | | | | | | | | | |
| | 鉱油類監視 | | | | | | | | | | | | | |
| | 農薬 | | | | | | | | | | | | | |
| データ整理 | | | | | | | | | | | | | | |
| 報告書作成 | | | | | | | | | | | | | | |
| 納品 | | | | | | | | | | | | | | |

※北ウナトウ井戸は、12月19日に採水を行った。

2) 調査位置

調査位置は図 1-1 に、調査地点一覧は表 1-2 に、地点別地下水位測定・水質分析項目は表 1-3 に示す。

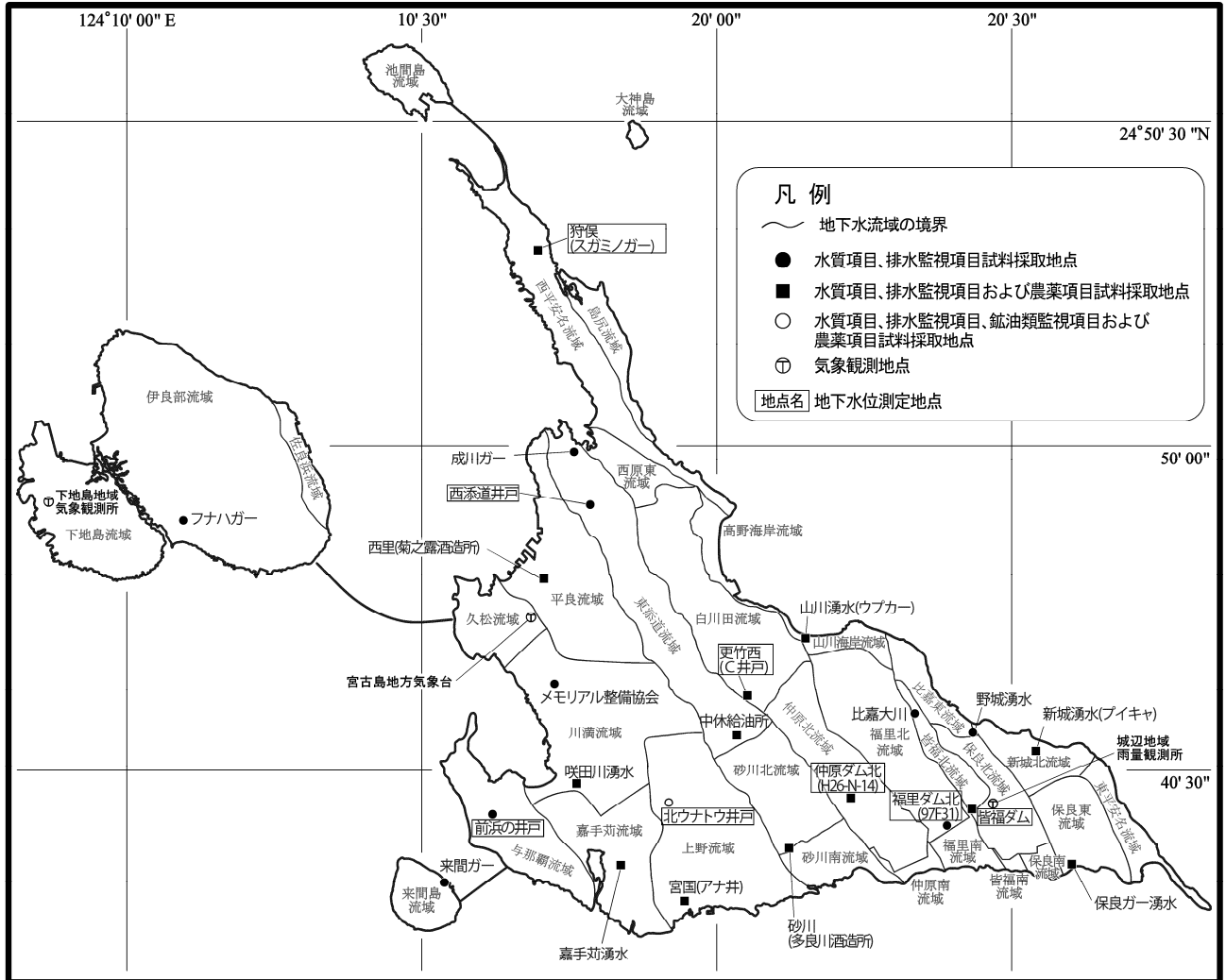


図 1-1 調査地点位置図

表 1-2 調査地点一覧

| 地下水 流域名 | 観測点の名称 | 所在地 | | 地盤標高 (m) ^{※1} | 井戸深さ (m) | 形態 ^{※2} | 帯水層 ^{※3} | 備 考 |
|------------|---------------------|-------------------|-----------------|---------------------------|-------------|------------------|-------------------|----------------|
| | | (GPS実測北緯・東経または地番) | | | | | | |
| 平良 | 西里 (菊之露酒造所) | 24° 48' 11.27" | 125° 16' 55.75" | 約17 | 20.17 | 開放井戸 | 琉球石灰岩 | 事業用水 |
| 伊良部 | フナハガー | 24° 49' 03.33" | 125° 10' 51.53" | 約14 | 4.85 | 洞穴泉 | 琉球石灰岩 | 市指定史跡 |
| 川満 | メモリアル整備協会 | 24° 46' 29.79" | 125° 17' 08.03" | 約36 | 36.00 | 管井戸 | 琉球石灰岩 | 事業用水 |
| | 咲田川湧水 | 24° 45' 02.51" | 125° 17' 27.83" | 約5 | - | 湧 水 | 琉球石灰岩 | |
| 与那覇 | 前浜の井戸 | 24° 44' 34.78" | 125° 16' 02.99" | 約7 | 5.57 | 開放井戸 | (琉球石灰岩) | 農業用 |
| 来間 | 来間ガー | 24° 43' 31.62" | 125° 15' 12.04" | 約5 | - | 湧 水 | 琉球石灰岩 | 市指定史跡 |
| 嘉手苅 | 嘉手苅湧水 | 24° 43' 55.06" | 125° 18' 04.05" | 約8 | - | 洞穴泉 | 琉球石灰岩 | 農業用 |
| 上野 | 宮国(アナ井) | 24° 43' 14.69" | 125° 19' 18.35" | 約10 | - | 洞穴泉 | 琉球石灰岩 | 市指定史跡 |
| | 北ウナトウ井戸 | 24° 44' 45.9" | 125° 19' 02.2" | 約40 | 21.40 | 開放井 | 琉球石灰岩 | 旧・生活用水 |
| 砂川北 | 砂川 (多良川酒造所) | 24° 44' 02.05" | 125° 21' 03.97" | 約48 | 不明 | 管井戸 | 琉球石灰岩 | 事業用水 |
| 東添道 | 中休給油所 | 24° 44' 22.62" | 125° 19' 32.16" | 約54 | 不明 | 管井戸 | 琉球石灰岩 | 事業用水 |
| | 西添道井戸 | 24° 49' 21.81" | 125° 17' 38.10" | 15.31 | 11.16 | 開放井 | 琉球石灰岩 | |
| | 成川ガー | 24° 50' 07.22" | 125° 17' 21.65" | 約9 | - | 洞穴泉 | 琉球石灰岩 | |
| 西平安名 | 狩保 (スガミノガー) | 24° 53' 12.52" | 125° 16' 48.07" | 約22 | 3.59 | 開放井 | 琉球石灰岩 | 市文化財候補 |
| 山川海岸 | 山川湧水 (ウプカー) | 24° 47' 12.80" | 125° 21' 19.07" | 約40 | - | 湧 水 | 琉球石灰岩 | 市指定 有形民俗文化財 |
| 新城北 | 新城湧水 (ブイキヤ) | 24° 45' 32.11" | 125° 25' 13.53" | 約50 | - | 湧 水 | 琉球石灰岩 | |
| 保良東 | 保良ガー湧水 | 24° 43' 47.15" | 125° 25' 48.66" | 約35 | - | 湧 水 | 琉球石灰岩 | |
| 皆福北 | 皆福ダム | 24° 44' 38.86" | 125° 24' 09.10" | 50.66 | 29.97 | ボーリング孔 | 琉球石灰岩 | 地下ダム観測孔 |
| | 比嘉大川 | 24° 46' 07.88" | 125° 23' 08.60" | 約75 | - | 湧水 | 琉球石灰岩 | |
| 福里北 | 福里ダム北 (97F31) | 24° 44' 23.81" | 125° 23' 43.15" | 52.46 | 16.80 | ボーリング孔 | 琉球石灰岩 | 地下ダム観測孔 |
| 仲原北 | 仲原ダム北 (H26-N-14) | 24° 44' 43.91" | 125° 22' 04.33" | 約51 | 約37 | ボーリング孔 | 琉球石灰岩 | 市指定史跡 |
| 白川田 | 更竹西(C井戸) | 24° 46' 24.4" | 125° 20' 21.1" | 38.539 | 2.85 | 開放井 | 琉球石灰岩 | 農業用水 |
| 比嘉東 | 野城湧水 | 24° 45' 52.57" | 125° 24' 11.06" | 約59 | - | 湧水 | 琉球石灰岩 | 市指定史跡 |

※1 実測されていない地盤標高は、国土地理院1/2500地形図から読み取り、「約」を表示した。洞穴泉については、洞穴入口周辺標高を記載した。

※2 形態の定義:「開放井戸」縦井戸の一種でケーシングがないもの。「管井」縦井戸の一種でケーシングを有するもの。

「洞穴泉」自然洞窟やその一部を掘削した内部に地下水面が現れたもの。ウリガーや洞井とも呼ばれる。

「湧水」地下水が地上に湧出したもの。

※3 帯水層は、採水対象となる地下水の帯水層。推定の場合は()で表記した。

※4 「西添道井戸」は、H18年度までの報告書では「西添道水源」と表記されていた。

表 1-3 地点別地下水位測定・水質分析項目

| 地下水 流域名 | 分析項目 観測点の名称 | 地下水位 | 水質項目 | 排水監視項目 | 鉱油類監視項目 | 農業項目 |
|------------|-----------------|-----------------------------------|-------------------------------|---|----------------|---|
| | | 地下水位 | 硝酸態窒素及び 亜硝酸態窒素 塩化物イオン | ホウ素及びその 化合物 フッ素及びその 化合物 全窒素 | n-ヘキサン抽出 物質 | フェニトロチオン エチルチオメトン フェノバルブ クロルピクリン フィプロニル |
| 平良 | 西里(菊之露酒造所) | | ○ | ○ | | ○ |
| 伊良部 | フナハガー | | ○ | ○ | | |
| 川満 | メモリアル整備協会 | | ○ | ○ | | |
| | 咲田川湧水 | | ○ | ○ | | ○ |
| 与那覇 | 前浜の井戸 | ○ | ○ | ○ | | |
| 来間島 | 来間ガー | | ○ | ○ | | |
| 嘉手苅 | 嘉手苅湧水 | | ○ | ○ | | ○ |
| 上野 | 宮国(アナ井) | | ○ | ○ | | ○ |
| | 北ウナトウ井戸※ | ○ | ○ | ○ | ○ | ○ |
| 砂川北 | 砂川(多良川酒造所) | | ○ | ○ | | ○ |
| 東添道 | 中休給油所 | | ○ | ○ | | ○ |
| | 西添道井戸 | ○ | ○ | ○ | | |
| | 成川ガー | | ○ | ○ | | |
| 西平安名 | 狩俣(スガミノガー) | ○ | ○ | ○ | ○ | |
| 山川海岸 | 山川湧水(ウプカー) | | ○ | ○ | | ○ |
| 新城北 | 新城湧水(パイキヤ) | | ○ | ○ | | ○ |
| 保良東 | 保良ガー湧水 | | ○ | ○ | | ○ |
| 皆福北 | 皆福ダム | ○ | ○ | ○ | | ○ |
| | 比嘉大川 | | ○ | ○ | | |
| 福里北 | 福里ダム北(97F31) | ○ | ○ | ○ | | |
| 仲原北 | 仲原ダム北(H26-N-14) | ○ | ○ | ○ | | ○ |
| 白川田 | 更竹西(C井戸) | ○ | ○ | ○ | | ○ |
| 比嘉東 | 野城湧水 | | ○ | ○ | | |
| 調査月 | | 2019年 5,6,8,10,12月、 2020年2月 | 2019年5,6,8,10,12月、 2020年2月 | | | 2019年10月 |

※ 北ウナトウ井戸は10月から調査開始

3) 地下水位測定方法

地下水位は、触針式の水位計を用いて手測りで測定を行った。

4) 水質分析方法

水質分析方法は、表 1-4 に示す。

表 1-4 水質分析方法

| 項 目 | | 分 析 方 法 |
|---------|---------------|-------------------------------|
| 水質項目 | 硝酸態窒素及び亜硝酸態窒素 | 水質基準に関する省令の規定に基づき厚生労働大臣が定める方法 |
| | 塩化物イオン | 水質基準に関する省令の規定に基づき厚生労働大臣が定める方法 |
| 排水監視項目 | ホウ素及びその化合物 | 水質基準に関する省令の規定に基づき厚生労働大臣が定める方法 |
| | フッ素及びその化合物 | 水質基準に関する省令の規定に基づき厚生労働大臣が定める方法 |
| | 全窒素 | JIS K 0102 45.6 流れ分析法 |
| 鉱油類監視項目 | n-ヘキサン抽出物質 | 昭和46年環境庁告示第59号 付表14に掲げる方法 |
| 農薬項目 | フェニトロチオン | 固相抽出-GC-MS法 |
| | エチルチオメトン | 固相抽出-GC-MS法 |
| | フェノブカルブ | 固相抽出-GC-MS法 |
| | クロルピクリン | PT-GC-MS法 |
| | フィプロニル | 固相抽出-GC-MS法 |

5) 定量下限値及び基準値

定量下限値及び基準値は、表 1-5 に示す。

表 1-5 定量下限値及び基準値

| 項 目 | 定量下限値 (mg/L) | 基準値 | | | | | |
|---------|-----------------|-----------------|----------------------|--------------------|---|------------------------------------|--------------|
| | | 地下水の水質汚濁に係る環境基準 | 水道法の水質基準項目と基準値(51項目) | 水質汚濁防止法・下水道法一律排水基準 | ゴルフ場で使用される農薬による水質汚濁の防止及び水産動植物被害の防止に係る指導指針 | 水道法の農薬類(水質管理目標設定項目15)の対象農薬リスト(目標値) | |
| 水質項目 | 硝酸態窒素及び亜硝酸態窒素 | 0.02 | 10mg/L以下 | 10mg/L以下 | — | — | — |
| | 塩化物イオン | 0.2 | — | 200mg/L以下 | — | — | — |
| 排水監視項目 | ホウ素及びその化合物 | 0.005 | ほう素: 1mg/L以下 | 1.0mg/L以下 | — | — | — |
| | フッ素及びその化合物 | 0.05 | ふっ素: 0.8mg/L以下 | 0.8mg/L以下 | — | — | — |
| | 全窒素 | 0.02 | — | — | — | — | — |
| 鉱油類監視項目 | n-ヘキサン抽出物質 | 0.5 | — | — | 5mg/L以下 | — | — |
| 農薬項目 | フェニトロチオン | 0.0001 | — | — | — | 0.03mg/L以下 | 0.01mg/L以下 |
| | エチルチオメトン | 0.001 | — | — | — | — | 0.004mg/L以下 |
| | フェノブカルブ | 0.003 | — | — | — | — | 0.03mg/L以下 |
| | クロルピクリン | 0.001 | — | — | — | — | — |
| | フィプロニル | 0.00005 | — | — | — | — | 0.0005mg/L以下 |

6) 気象概況

調査時の気象状況は表 1-6 に、潮位は表 1-7 に示す。

表 1-6 気象状況

| 気象観測地点 | | | 宮古島 (地方気象台:字下里) | | | 城辺 (アメダス:字新城) | | 下地島 (アメダス:下地島空港) | | | |
|--------|-----|-----|--------------------|---------------|----------------|------------------|----------------|---------------------|---------------|----------------|----------------|
| 調査日 | 月 | 日 | 天気概況 | 日平均気温 (°C) | 日降水量 (mm/日) | 月降水量 (mm/月) | 日降水量 (mm/日) | 月降水量 (mm/月) | 日平均気温 (°C) | 日降水量 (mm/日) | 月降水量 (mm/月) |
| | 3月 | | | | | 230.5 | | 247.0 | | | 231.0 |
| | 4月 | | | | | 205.5 | | 271.0 | | | 161.5 |
| | 5月 | 7日 | 曇一時雨 | 23.7 | 0.0 | 137.5 | 0.0 | 143.0 | 23.8 | 2.5 | 75.5 |
| | | 8日 | 曇時々晴一時雨 | 23.4 | 6.0 | | 1.5 | | 23.6 | 1.5 | |
| | | 9日 | 曇時々晴 | 25.0 | 0.5 | | 0.0 | | 25.2 | 0.0 | |
| | 6月 | 2日 | 曇一時雨 | 27.4 | 3.0 | 115.5 | 0.0 | 102.0 | 27.3 | 20.5 | 117.0 |
| | | 3日 | 曇時々晴一時雨 | 27.7 | 10.5 | | 0.0 | | 27.6 | 16.5 | |
| | | 4日 | 曇 | 27.4 | 0.0 | | 3.0 | | 27.5 | 0.5 | |
| | 7月 | | | | | 354.5 | | 279.5 | | | 272.0 |
| | 8月 | 4日 | 晴後一時雨 | 28.9 | 3.0 | 371.0 | 0.5 | 319.5 | 29.2 | 1.0 | 324.0 |
| | | 5日 | 晴 | 29.1 | 0.5 | | 0.0 | | 29.5 | 0.0 | |
| | | 6日 | 晴一時薄曇 | 29.4 | 0.0 | | 0.0 | | 29.8 | 0.0 | |
| | 9月 | | | | | 457.0 | | 357.5 | | | 404.5 |
| | 10月 | 1日 | 曇 | 27.8 | 43.0 | 63.5 | 3.0 | 18.5 | 27.8 | 3.5 | 20.5 |
| | | 2日 | 晴一時曇 | 27.5 | -- | | 0.0 | | 27.5 | 0.0 | |
| | | 3日 | 晴 | 27.2 | -- | | 0.0 | | 26.9 | 0.0 | |
| | 11月 | | | | | 116.0 | | 103.5 | | | 106.5 |
| | 12月 | 1日 | 曇後晴 | 23.0 | 0.0 | 249.0 | 0.0 | 187.5 | 22.5 | 0.0 | 192.5 |
| | | 2日 | 曇一時雨 | 20.1 | 0.0 | | 0.5 | | 19.9 | 3.5 | |
| | | 3日 | 曇後一時雨 | 19.1 | 0.0 | | 0.0 | | 19.3 | 0.0 | |
| | | 18日 | 曇一時雨 | 22.6 | 3.5 | | 1.0 | | 22.2 | 8.5 | |
| | | 19日 | 晴時々曇 | 23.2 | 18.5 | | 8.5 | | 23.4 | 5.5 | |
| | 1月 | | | | | 52.0 | | 53.5 | | | 65.0 |
| | 2月 | 3日 | 晴 | 18.0 | -- | 62.5 | 0.0 | 46.0 | 17.4 | 0.0 | 43.0 |
| | | 4日 | 晴 | 19.7 | 24.0 | | 15.5 | | 19.2 | 15.0 | |
| | | 5日 | 雨一時晴後曇 | 18.8 | 10.0 | | 7.0 | | 19.2 | 7.0 | |

※ 採水はすべて午前中に実施した。

表 1-7 潮位

| 潮位観測地点 | | 平良 (平良西里:緯度:24° 49' N 経度:125° 17' E) (単位:cm) 括弧内は時刻 | | | | | | | | |
|--------|-----|--|-----|-----|-----|-----|------------|------------|-----------|-----------|
| 調査日 | 採水日 | 8時 | 9時 | 10時 | 11時 | 12時 | 満潮 | | 干潮 | |
| 5月 | 8日 | 168 | 174 | 164 | 138 | 101 | 174(8:53) | 152(22:11) | 67(2:54) | 6(15:37) |
| | 9日 | 153 | 166 | 166 | 152 | 125 | 168(9:32) | 144(23:06) | 76(3:33) | 14(16:24) |
| 6月 | 3日 | 169 | 140 | 100 | 60 | 27 | 183(6:46) | 169(19:54) | 69(0:49) | 8(13:24) |
| | 4日 | 183 | 162 | 126 | 84 | 43 | 187(7:22) | 169(20:36) | 72(1:25) | 2(14:03) |
| 8月 | 5日 | 157 | 182 | 194 | 189 | 166 | 195(10:12) | 183(22:54) | 69(4:04) | 41(16:32) |
| | 6日 | 122 | 149 | 169 | 178 | 172 | 178(11:06) | 178(23:36) | 70(4:56) | 61(17:15) |
| 10月 | 2日 | 153 | 175 | 180 | 167 | 140 | 180(9:46) | 186(21:30) | 23(3:19) | 63(15:29) |
| | 3日 | 118 | 145 | 160 | 162 | 150 | 163(10:36) | 175(22:05) | 30(4:03) | 79(16:05) |
| 12月 | 2日 | 72 | 95 | 113 | 124 | 126 | 127(11:42) | 135(22:30) | 24(4:44) | 84(16:51) |
| | 3日 | 61 | 79 | 98 | 112 | 121 | 122(12:41) | 123(23:28) | 36(5:31) | 86(17:59) |
| | 19日 | 41 | 60 | 84 | 107 | 125 | 135(13:25) | | 30(6:36) | 69(19:32) |
| 2月 | 4日 | 86 | 86 | 90 | 98 | 108 | 103(3:41) | 128(14:53) | 85(8:28) | 37(22:15) |
| | 5日 | 96 | 89 | 86 | 88 | 96 | 113(5:10) | 136(16:03) | 86(10:07) | 21(23:12) |

※ 潮位は予測値(天文潮位)であり、実測潮位ではない。潮位は、潮位表基準面上の値。

2. 調査結果

(1) 地下水位

表2-1に今年度の地下水位の測定結果を、図2-1(1)～(2)に2017年度から2019年度の地下水位と日降水量を示す。

表 2-1 地下水位測定結果

(単位：-m)

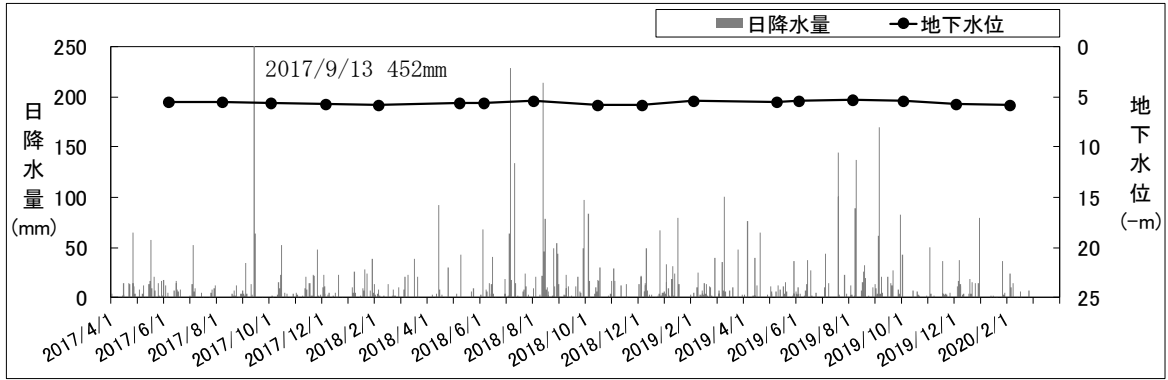
| 地下水 流域名 | 採水地点名 | 月 | | | | | | | 平均 |
|------------|-----------------|-------------|-------|-------------|--------------|-------------|--------------|-------|----|
| | | 5月 | 6月 | 8月 | 10月 | 12月 | 2月 | | |
| 与那覇 | 前浜の井戸 | 5.50 | 5.40 | <u>5.34</u> | 5.35 | 5.70 | <u>5.81</u> | 5.52 | |
| 上野 | 北ウナトウ井戸※ | - | - | - | <u>21.95</u> | 23.93 | <u>24.23</u> | 23.37 | |
| 東添道 | 西添道井戸 | 8.27 | 8.90 | 8.30 | <u>6.32</u> | 9.20 | <u>9.83</u> | 8.47 | |
| 西平安名 | 狩俣(スガミノガー) | 2.28 | 2.15 | 2.35 | <u>1.24</u> | <u>3.30</u> | 2.43 | 2.29 | |
| 皆福北 | 皆福ダム | 14.54 | 14.90 | 15.10 | <u>13.90</u> | 15.47 | <u>16.15</u> | 15.01 | |
| 福里北 | 福里ダム北(97F31) | 6.20 | 6.20 | <u>6.39</u> | <u>6.00</u> | 6.22 | 6.38 | 6.23 | |
| 仲原北 | 仲原ダム北(H26-N-14) | 9.91 | 10.52 | 11.64 | <u>8.96</u> | 10.90 | <u>12.09</u> | 10.67 | |
| 白川田 | 更竹西(C井戸) | <u>1.65</u> | 1.62 | 1.55 | <u>1.43</u> | 1.63 | 1.64 | 1.59 | |
| 平均 | | 6.91 | 7.10 | 7.24 | 8.14 | 9.54 | 9.82 | 9.14 | |

※ 地下水位：井戸の取水口を 0mとした地下水位（-m）

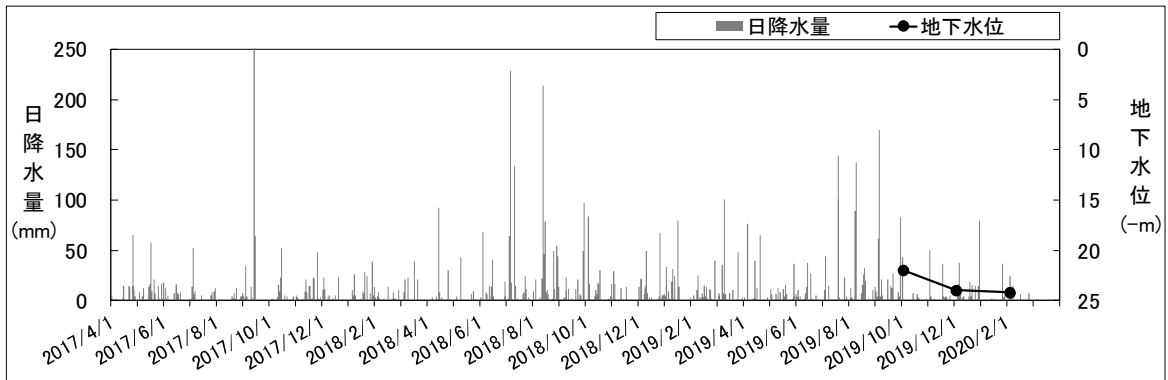
※ 北ウナトウ井戸は 10 月から調査開始

—：各地点の最浅深度（地下水位が高い）

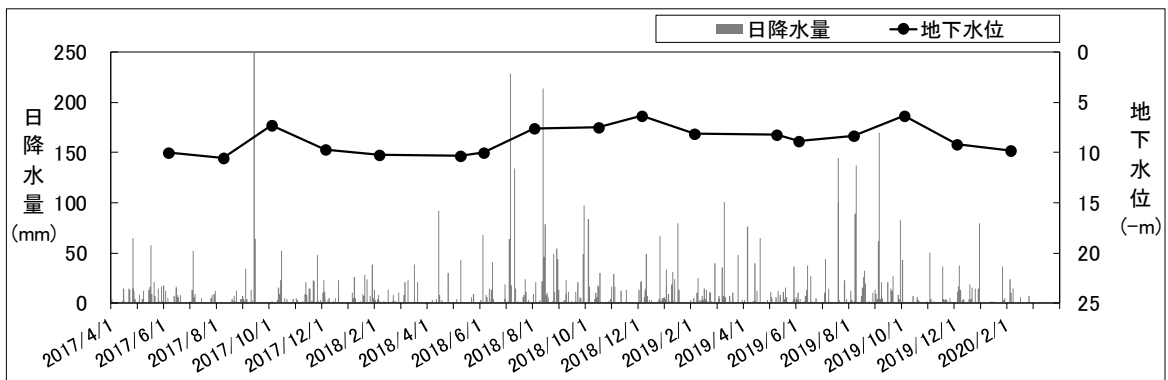
—：各地点の最深深度（地下水位が低い）



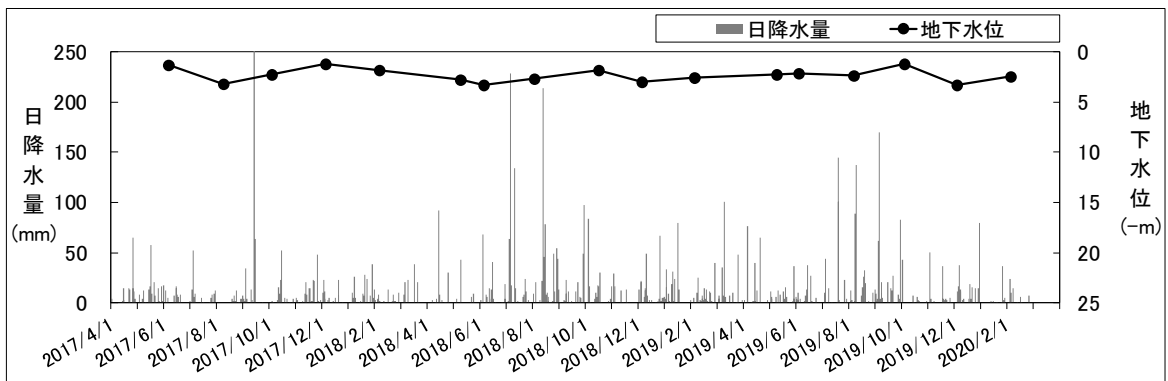
前浜の井戸



北ウナトウ井戸

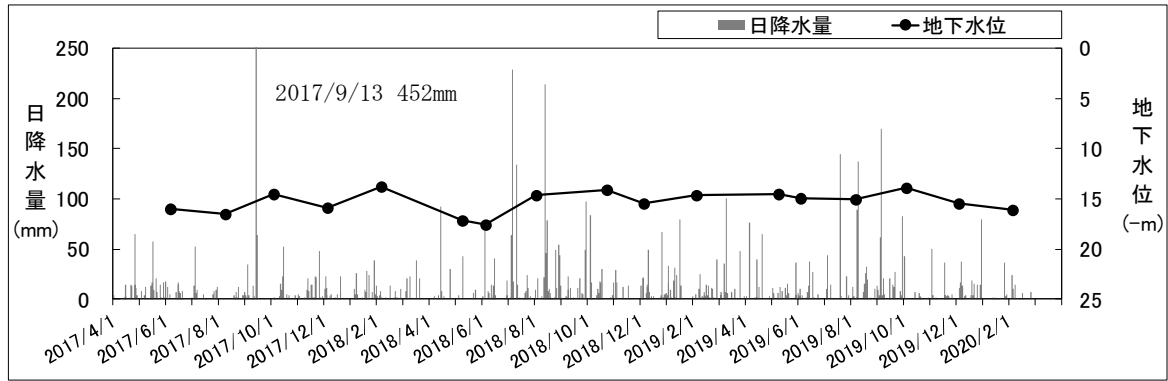


西添道井戸

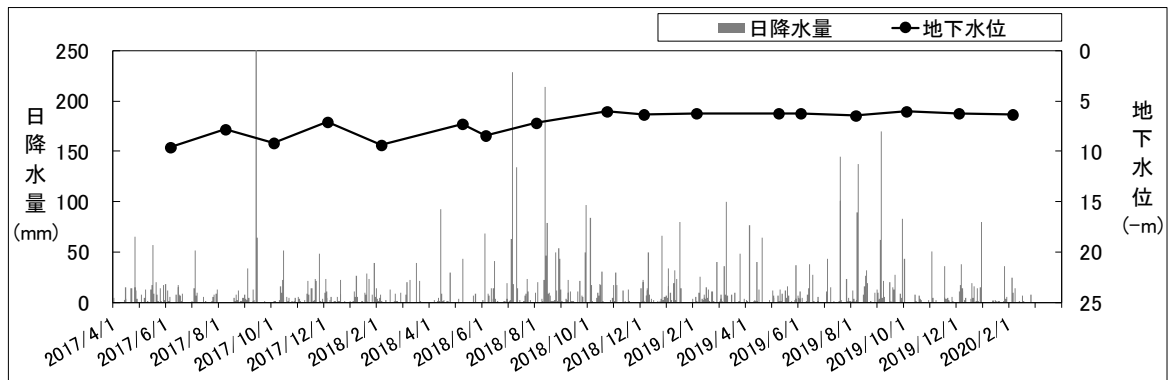


狩俣 (スガミノガー)

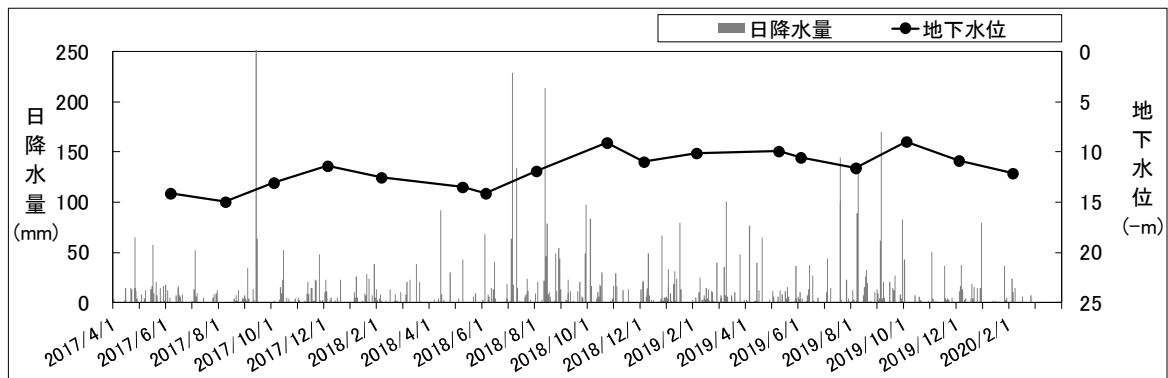
図2-1(1) 地下水位と降水量



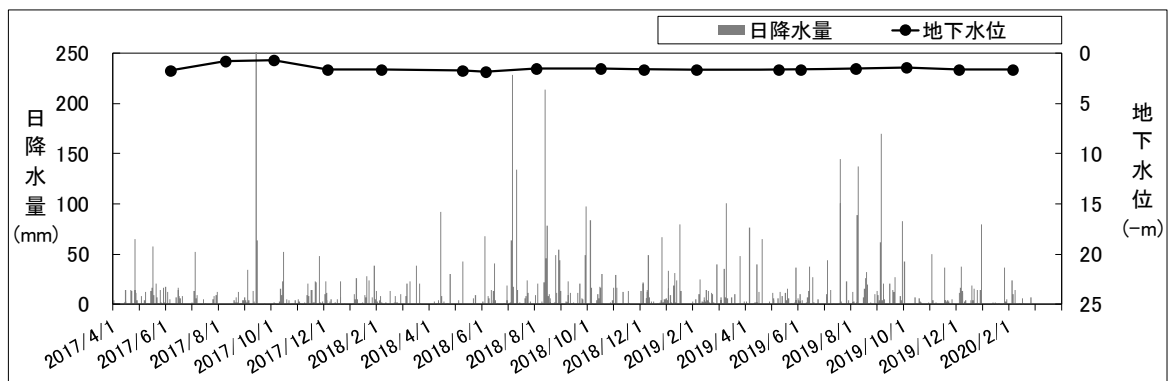
皆福ダム



福里ダム北 (97F31)



仲原ダム北 (H26-N-14)



更竹西 (C井戸)

図 2-1 (2) 地下水位と降水量

(2) 水質項目

表 2-2 に今年度の硝酸態窒素及び亜硝酸態窒素の分析結果を、表 2-3 に今年度の塩化物イオンの分析結果を、図 2-2(1)～(5)に両項目の分析結果と月降水量（宮古島地方気象台）を示す。

表 2-2 水質項目 2019 年度分析結果（硝酸態窒素及び亜硝酸態窒素）

(単位:mg/L)

| 地下水 流域名 | 採水地点名 | 月 | | | | | | 平均 |
|------------|-----------------|-------------|-------------|-------------|-------------|-------------|-------------|------|
| | | 5月 | 6月 | 8月 | 10月 | 12月 | 2月 | |
| 平良 | 西里(菊之露酒造所) | 5.13 | 5.40 | <u>5.56</u> | <u>4.66</u> | 5.27 | 5.33 | 5.23 |
| 伊良部 | フナハガー | 8.92 | <u>9.06</u> | <u>8.63</u> | 8.84 | 8.75 | 8.91 | 8.85 |
| 川満 | メモリアル整備協会 | 5.13 | <u>5.42</u> | 5.19 | 5.06 | 5.21 | <u>4.95</u> | 5.16 |
| | 咲田川湧水 | 5.09 | 5.37 | 4.94 | <u>4.76</u> | <u>5.42</u> | 5.40 | 5.16 |
| 与那覇 | 前浜の井戸 | 4.17 | 4.04 | 4.21 | <u>2.60</u> | <u>10.8</u> | 10.5 | 6.05 |
| 来間島 | 来間ガー | 3.87 | 4.60 | 4.37 | <u>3.56</u> | <u>5.09</u> | 5.07 | 4.43 |
| 嘉手苺 | 嘉手苺湧水 | 5.07 | <u>5.26</u> | 5.23 | <u>4.83</u> | 5.25 | 5.00 | 5.11 |
| 上野 | 宮国(アナ井) | 4.55 | 4.59 | 4.66 | <u>4.42</u> | <u>4.70</u> | <u>4.42</u> | 4.56 |
| | 北ウナトウ井戸 | - | - | - | <u>3.78</u> | <u>5.68</u> | 5.44 | 4.97 |
| 砂川北 | 砂川(多良川酒造所) | 4.47 | 4.55 | <u>4.04</u> | 4.40 | 4.58 | <u>4.73</u> | 4.46 |
| 東添道 | 中休給油所 | 4.41 | <u>4.76</u> | <u>4.01</u> | 4.18 | 4.18 | 4.08 | 4.27 |
| | 西添道井戸 | <u>7.02</u> | 5.47 | 5.82 | 5.87 | 4.75 | <u>2.12</u> | 5.18 |
| | 成川ガー | 3.99 | 4.03 | <u>4.44</u> | <u>3.78</u> | 3.82 | 4.25 | 4.05 |
| 西平安名 | 狩俣(スガミノガー) | 0.35 | <u>1.78</u> | 0.49 | 0.28 | <u>0.23</u> | 0.29 | 0.57 |
| 山川海岸 | 山川湧水(ウプカー) | 4.18 | 4.04 | <u>4.78</u> | 3.70 | 3.85 | <u>3.58</u> | 4.02 |
| 新城北 | 新城湧水(ピキヤ) | 4.34 | 4.41 | <u>4.42</u> | 4.14 | 4.16 | <u>3.87</u> | 4.22 |
| 保良東 | 保良ガー湧水 | 4.90 | 5.01 | 5.11 | <u>4.73</u> | <u>5.19</u> | 4.78 | 4.95 |
| 皆福北 | 皆福ダム | <u>4.03</u> | 4.48 | 4.62 | 4.80 | <u>4.84</u> | 4.55 | 4.55 |
| | 比嘉大川 | 3.12 | 3.21 | 3.10 | 3.02 | <u>3.28</u> | <u>2.72</u> | 3.08 |
| 福里北 | 福里ダム北(97F31) | 0.61 | <u>0.43</u> | 1.41 | 1.85 | 2.20 | <u>4.46</u> | 1.83 |
| 仲原北 | 仲原ダム北(H26-N-14) | 4.36 | <u>4.65</u> | 4.11 | 4.26 | 4.64 | <u>2.29</u> | 4.05 |
| 白川田 | 更竹西(C井戸) | 3.44 | 3.08 | <u>3.53</u> | <u>1.47</u> | 3.16 | 1.64 | 2.72 |
| 比嘉東 | 野城湧水 | 3.61 | 3.86 | 3.88 | 3.86 | <u>4.15</u> | <u>2.24</u> | 3.60 |
| 平均 | | 4.31 | 4.43 | 4.39 | 4.04 | 4.75 | 4.37 | 4.39 |

※ : 各地点の最大値

 : 各地点の最小値

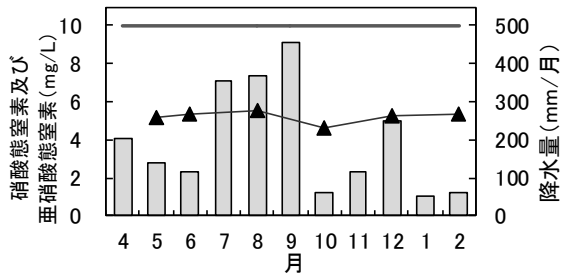
表 2-3 水質項目 2019 年度分析結果 (塩化物イオン)

(単位: mg/L)

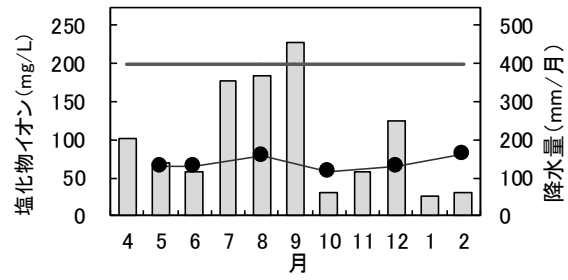
| 地下水 流域名 | 採水地点名 | 月 | | | | | | 平均 |
|------------|-----------------|------------|-------------|-------------|-------------|-------------|-------------|------|
| | | 5月 | 6月 | 8月 | 10月 | 12月 | 2月 | |
| 平良 | 西里(菊之露酒造所) | 64.6 | 65.7 | 78.0 | <u>58.6</u> | 65.5 | <u>81.1</u> | 68.9 |
| 伊良部 | フナハガー | 305 | 220 | 238 | 214 | <u>200</u> | <u>337</u> | 252 |
| 川満 | メモリアル整備協会 | 35.6 | 36.4 | <u>35.4</u> | 38.0 | 38.8 | <u>39.3</u> | 37.3 |
| | 咲田川湧水 | 34.9 | 33.4 | <u>33.1</u> | <u>42.0</u> | 36.9 | 35.4 | 36.0 |
| 与那覇 | 前浜の井戸 | 79.6 | 85.6 | 65.8 | <u>58.8</u> | 97.9 | <u>170</u> | 93.0 |
| 来間島 | 来間ガー | 168 | 155 | <u>142</u> | <u>291</u> | 172 | 147 | 179 |
| 嘉手苺 | 嘉手苺湧水 | 42.2 | <u>41.2</u> | 41.6 | <u>52.3</u> | 45.8 | 45.7 | 44.8 |
| 上野 | 宮国(アナ井) | 65.3 | <u>58.4</u> | 99.2 | 125 | 131 | <u>203</u> | 114 |
| | 北ウナトウ井戸 | - | - | - | <u>34.4</u> | 33.4 | <u>33.0</u> | 33.6 |
| 砂川北 | 砂川(多良川酒造所) | 38.3 | <u>37.5</u> | <u>51.3</u> | 46.5 | 42.3 | 42.3 | 43.0 |
| 東添道 | 中休給油所 | 31.6 | 32.6 | <u>29.9</u> | 33.2 | 32.4 | <u>34.8</u> | 32.4 |
| | 西添道井戸 | 44.8 | 43.4 | 36.6 | <u>50.5</u> | 50.3 | <u>33.1</u> | 43.1 |
| | 成川ガー | 59.2 | 55.9 | <u>55.0</u> | <u>69.4</u> | 65.4 | 65.2 | 61.7 |
| 西平安名 | 狩俣(スガミノガー) | 55.8 | <u>40.9</u> | 48.0 | <u>149</u> | 96.9 | 97.3 | 81.3 |
| 山川海岸 | 山川湧水(ウプカー) | 57.6 | 58.5 | <u>49.1</u> | 59.9 | <u>61.0</u> | 54.6 | 56.8 |
| 新城北 | 新城湧水(パイキヤ) | 57.7 | 54.5 | <u>52.4</u> | 58.8 | 59.8 | <u>61.2</u> | 57.4 |
| 保良東 | 保良ガー湧水 | 54.4 | <u>51.6</u> | <u>51.6</u> | <u>67.5</u> | 63.0 | 59.5 | 57.9 |
| 皆福北 | 皆福ダム | 38.6 | <u>36.4</u> | 37.1 | 42.5 | 42.0 | <u>46.3</u> | 40.5 |
| | 比嘉大川 | 48.8 | <u>46.1</u> | 46.4 | <u>55.4</u> | 53.0 | 48.7 | 49.7 |
| 福里北 | 福里ダム北(97F31) | 21.0 | <u>20.1</u> | 30.5 | <u>36.3</u> | 36.1 | 33.4 | 29.6 |
| 仲原北 | 仲原ダム北(H26-N-14) | 29.8 | 30.5 | <u>23.7</u> | 33.5 | 33.7 | <u>35.9</u> | 31.2 |
| 白川田 | 更竹西(C井戸) | <u>511</u> | 408 | 435 | <u>102</u> | 450 | 193 | 350 |
| 比嘉東 | 野城湧水 | 66.1 | 63.7 | 66.4 | <u>75.4</u> | 71.8 | <u>61.8</u> | 67.5 |
| 平均 | | 86.8 | 76.2 | 79.4 | 78.0 | 86.0 | 85.2 | 80.9 |

※ : 各地点の最大値 : 各地点の最小値

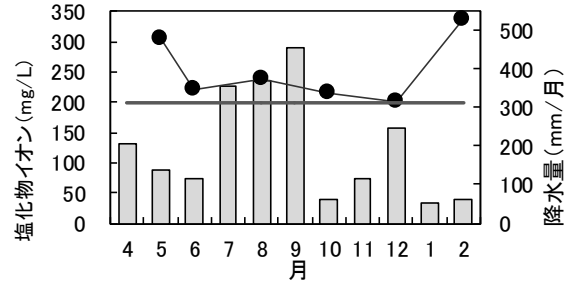
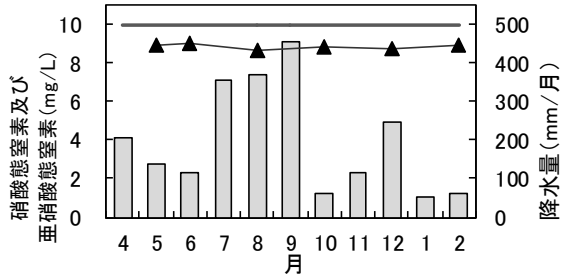
■ 降水量 ▲ 硝酸・亜硝酸 — 基準値



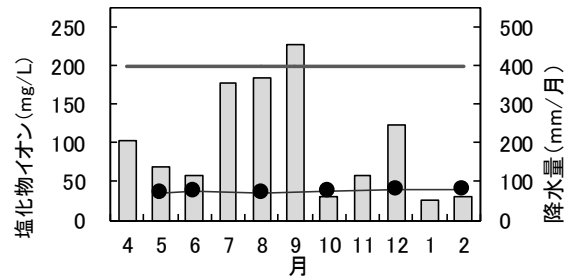
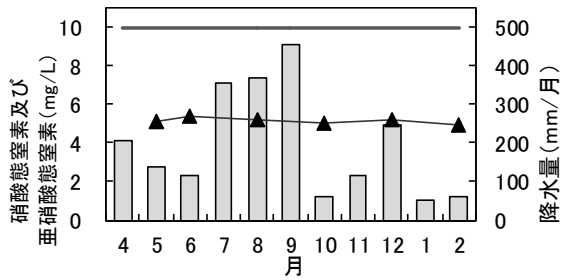
■ 降水量 ● 塩化物イオン — 基準値



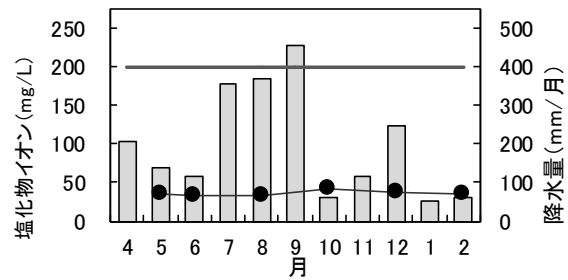
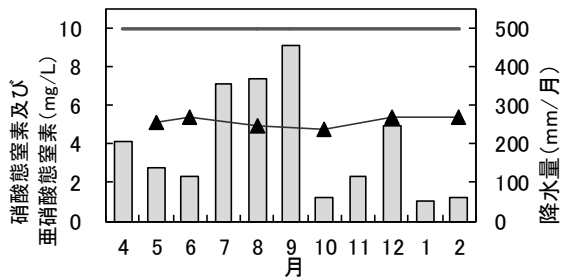
西里 (菊之露酒造所)



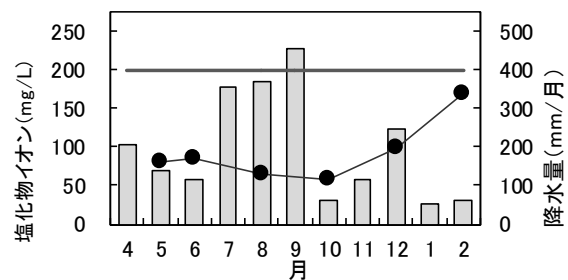
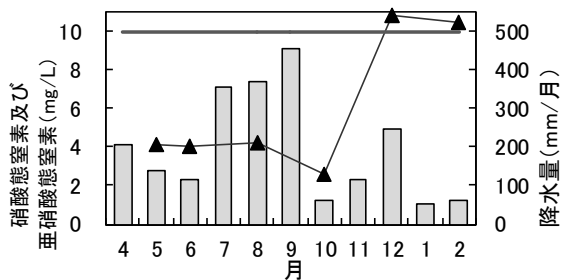
フナハガー



メモリアル整備協会



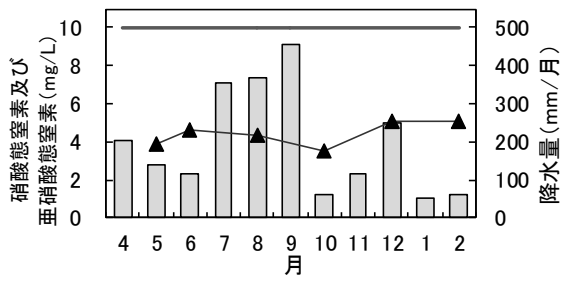
咲田川湧水



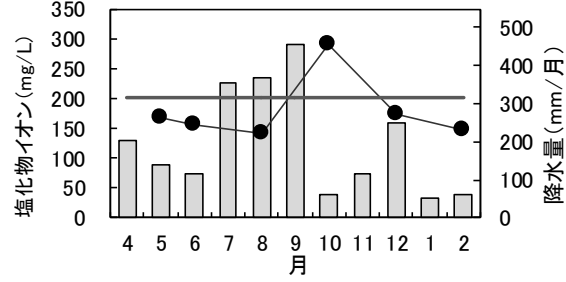
前浜の井戸

図 2-2(1) 2019年度 各地点の項目別推移

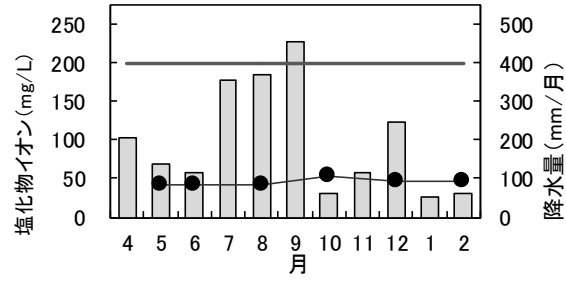
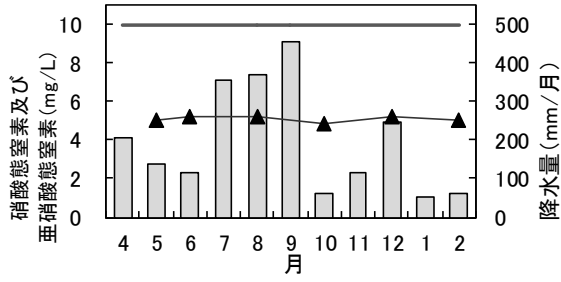
■ 降水量 ▲ 硝酸・亜硝酸 — 基準値



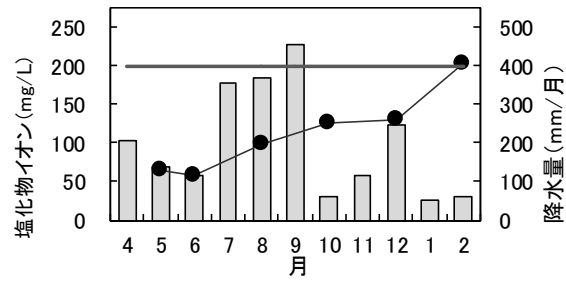
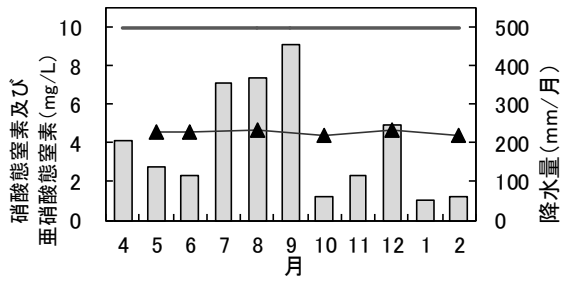
■ 降水量 ● 塩化物イオン — 基準値



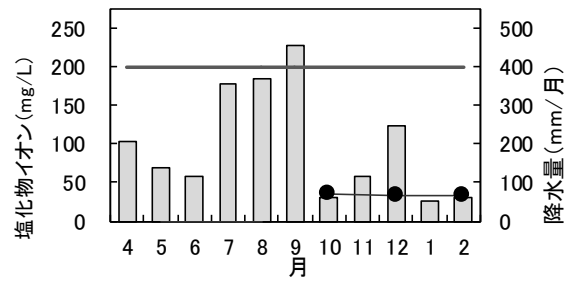
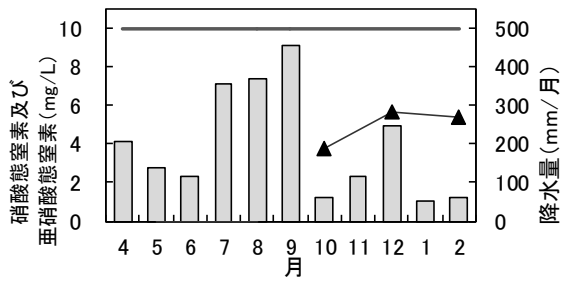
来間ガ一



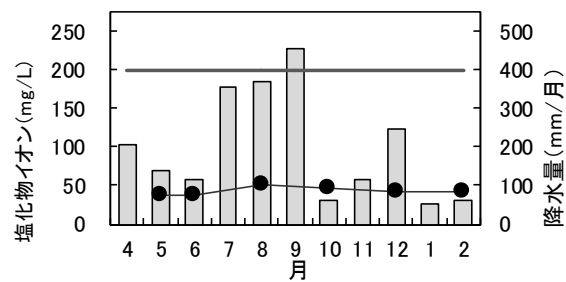
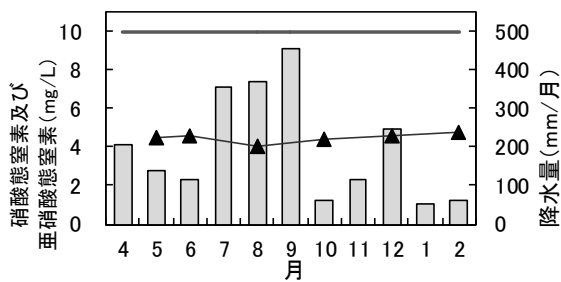
嘉手苅湧水



宮国 (アナ井)



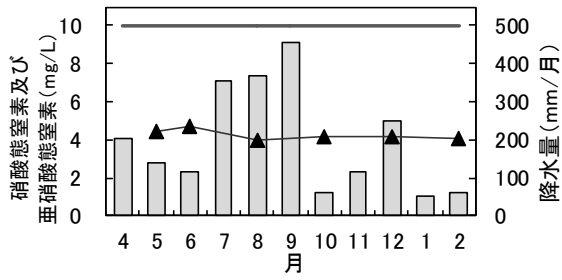
北ウナトウ井戸



砂川 (多良川酒造所)

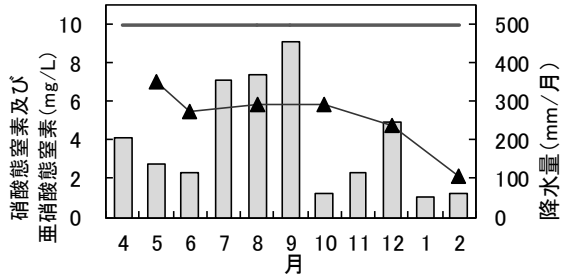
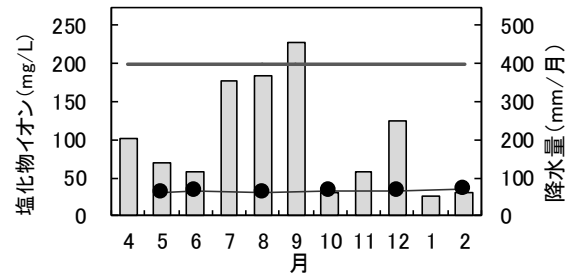
図 2-2(2) 2019 年度 各地点の項目別推移

■ 降水量 ▲ 硝酸・亜硝酸 — 基準値

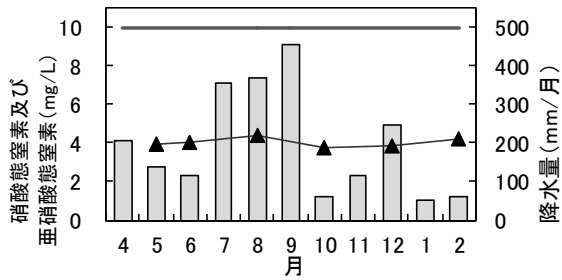
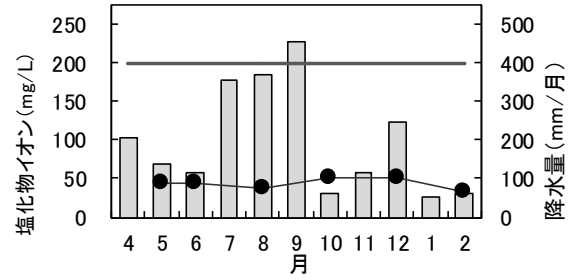


中休給油所

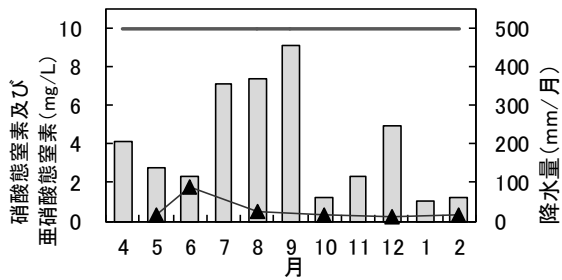
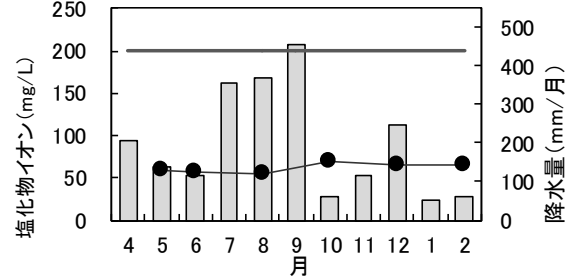
■ 降水量 ● 塩化物イオン — 基準値



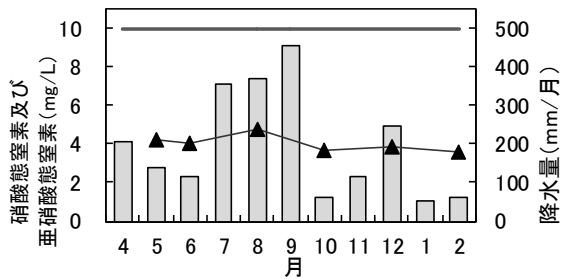
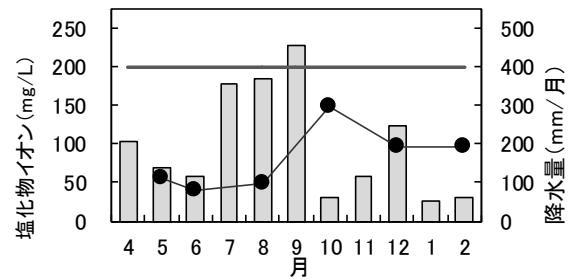
西添道井戸



成川ガー



狩俣 (スガミノガー)



山川湧水 (ウプカー)

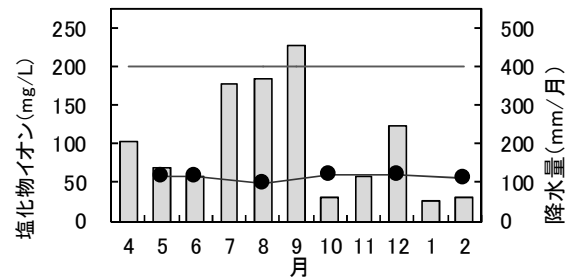
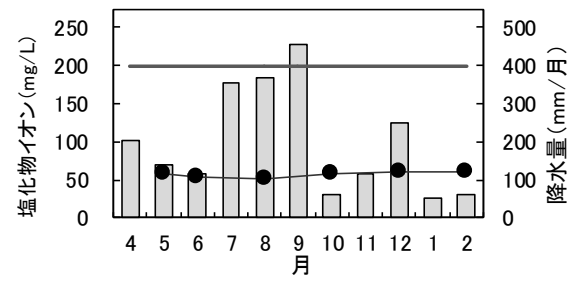
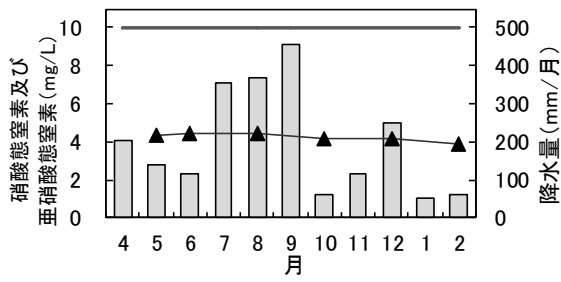


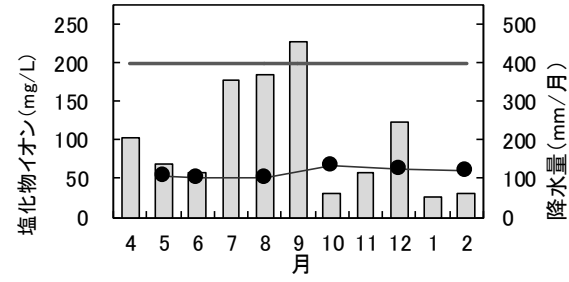
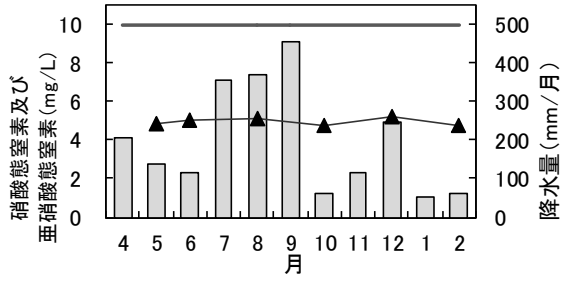
図 2-2 (3) 2019 年度 各地点の項目別推移

■ 降水量 ▲ 硝酸・亜硝酸 — 基準値

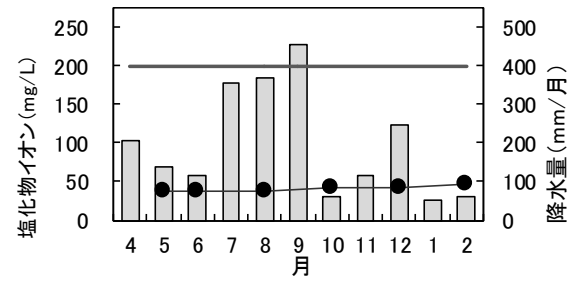
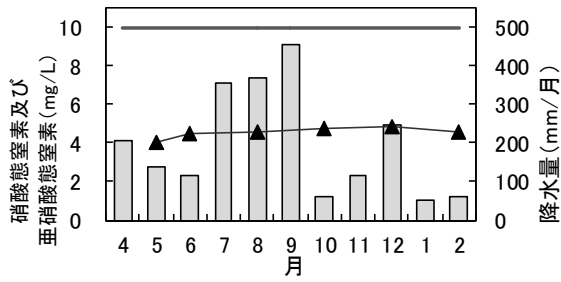
■ 降水量 ● 塩化物イオン — 基準値



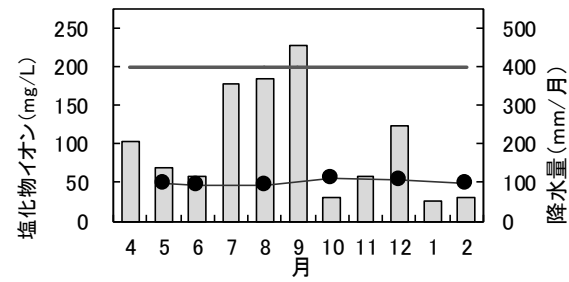
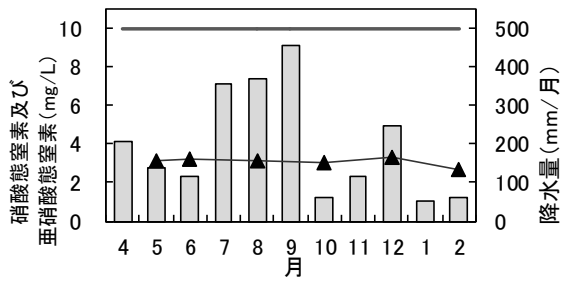
新城湧水 (パイキャ)



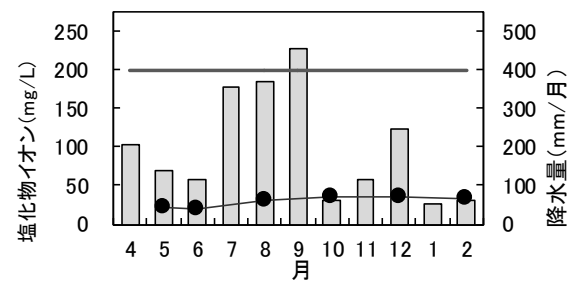
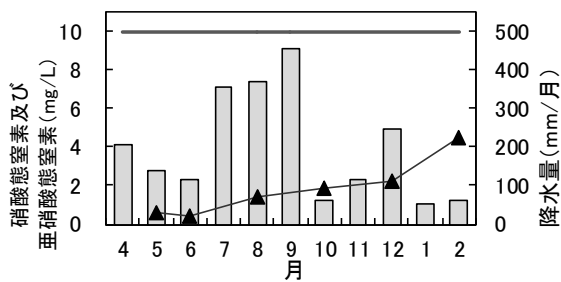
保良ガー湧水



皆福ダム



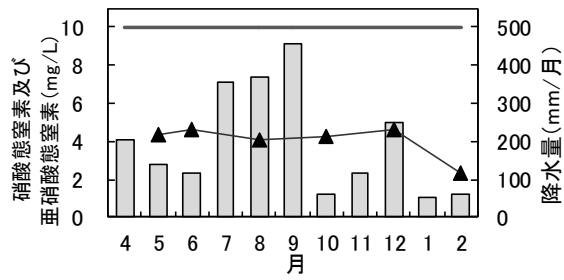
比嘉大川



福里ダム北 (97F31)

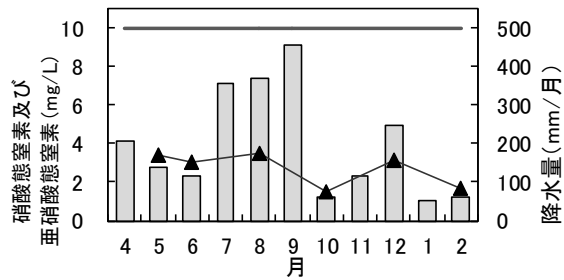
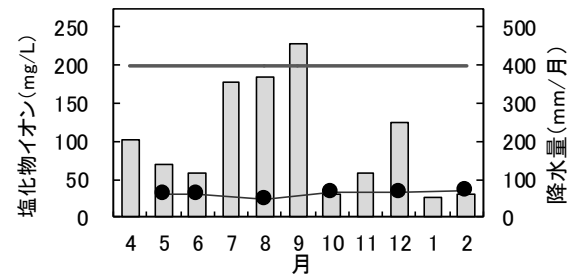
図 2-2(4) 2019 年度 各地点の項目別推移

□ 降水量 ▲ 硝酸・亜硝酸 — 基準値

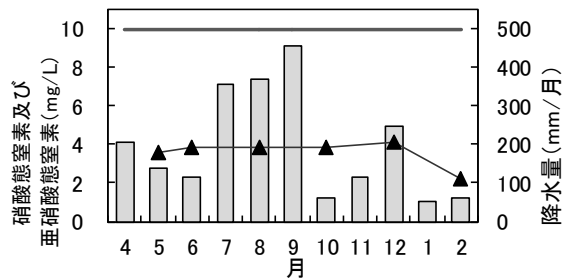
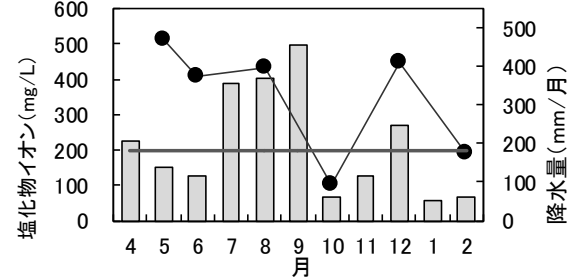


仲原ダム北 (H26-N-14)

□ 降水量 ● 塩化物イオン — 基準値



更竹西 (C井戸)



野城湧水

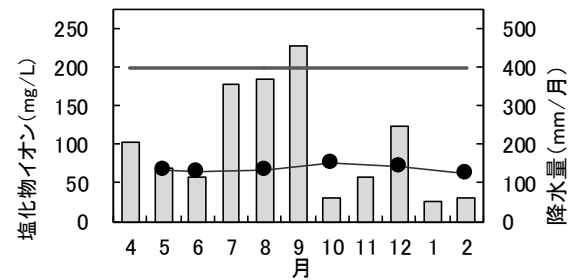


図 2-2(5) 2019年度 各地点の項目別推移

表 2-4(1)～(2)、図 2-3(1)～(6)に硝酸態窒素及び亜硝酸態窒素の直近 5 年間の単純移動平均の推移を示す。

表 2-4(1) 水質項目 硝酸態窒素及び亜硝酸態窒素分析結果 (直近 5 年間の単純移動平均)

(単位: mg/L)

| 地下水 流域名 | 採水地点名 | 年度 | | | | | | | | | | | | |
|------------|-----------------|-------------|------|-------------|-------------|-------------|------|------|------|-------------|------|------|-------------|-------------|
| | | 1993 | 1994 | 1995 | 1996 | 1997 | 1998 | 1999 | 2000 | 2001 | 2002 | 2003 | 2004 | 2005 |
| 平良 | 西里(菊之露酒造所) | 7.39 | 7.45 | <u>7.48</u> | 7.33 | 7.35 | 7.20 | 7.02 | 7.06 | 7.02 | 6.75 | 6.69 | 6.47 | 6.18 |
| 伊良部 | フナハガー | <u>8.44</u> | | | | | | | | | | | | |
| 川満 | メモリアル整備協会 | | | | | | | | | | | | | |
| | 咲田川湧水 | <u>7.34</u> | 7.17 | 7.14 | 7.14 | 7.29 | | | | | | | | |
| 与那覇 | 前浜の井戸 | 13.3 | 14.6 | 15.5 | 17.8 | <u>19.2</u> | 19.0 | 18.0 | 17.4 | 14.0 | 12.1 | 12.0 | 11.1 | 10.6 |
| 来間島 | 来間ガー | 5.08 | 5.09 | 5.19 | 5.33 | <u>5.68</u> | | | | | | | | |
| 嘉手苺 | 嘉手苺湧水 | <u>7.49</u> | 7.45 | 7.42 | 7.37 | 7.31 | 7.17 | 7.13 | 7.06 | 7.00 | 6.94 | 6.93 | 6.84 | 6.70 |
| 上野 | 宮国(アナ井) | <u>7.68</u> | | | | | | | | | | | | |
| | 北ウナトウ井戸 | | | | | | | | | | | | | |
| 砂川北 | 砂川(多良川酒造所) | <u>9.95</u> | 9.61 | 9.13 | 8.96 | 8.33 | 8.11 | 7.62 | 8.03 | 7.91 | 7.90 | 7.51 | 7.38 | 6.61 |
| 東添道 | 中休給油所 | | | | | | | | | | | | | |
| | 西添道井戸 | 4.12 | 3.45 | 2.74 | 2.12 | <u>1.39</u> | 2.22 | 2.44 | 2.84 | 3.35 | 4.17 | 4.10 | 4.84 | <u>5.11</u> |
| | 成川ガー | | | | | | | | | | | | | |
| 西平安名 | 狩俣(スガミノガー) | | 0.73 | 0.69 | <u>0.79</u> | 0.72 | 0.71 | 0.70 | 0.67 | 0.58 | 0.64 | 0.72 | 0.69 | 0.66 |
| 山川海岸 | 山川湧水(ウブカー) | 4.98 | 4.77 | 4.86 | 4.97 | 5.11 | 5.29 | 5.43 | 5.47 | 5.43 | 5.42 | 5.61 | 5.76 | 5.99 |
| 新城北 | 新城湧水(パイキャ) | 6.09 | 6.30 | 6.45 | 6.46 | 6.46 | 6.58 | 6.57 | 6.64 | <u>6.66</u> | 6.61 | 6.35 | 6.27 | 6.15 |
| 保良東 | 保良ガー湧水 | 7.02 | 6.92 | 7.03 | 7.15 | 7.10 | 7.15 | 7.20 | 7.21 | 7.18 | 7.05 | 6.90 | 6.80 | 6.94 |
| 皆福北 | 皆福ダム | <u>7.98</u> | 7.74 | 7.51 | 7.28 | 7.12 | 7.18 | 7.18 | 6.79 | 6.59 | 6.15 | 5.75 | 5.26 | 5.34 |
| | 比嘉大川 | <u>7.63</u> | | | | | | | | | | | | |
| 福里北 | 福里ダム北(97F31) | | | | | | | | | | | | 2.09 | 2.21 |
| 仲原北 | 仲原ダム北(H26-N-14) | | | | | | | | | | | | | |
| 白川田 | 更竹西(C井戸) | | | | | | | | | | | | <u>5.02</u> | 4.53 |
| 比嘉東 | 野城湧水 | | | | | | | | | | | | | |
| 平均 | | 7.46 | 6.77 | 6.75 | 6.88 | 6.92 | 7.06 | 6.92 | 6.91 | 6.57 | 6.37 | 6.25 | 5.70 | 5.58 |

※ 空欄は測定なし

5 年間分のデータがない地点及び年度は、5 年未満のデータを平均している。

— : 各地点の最大値

— : 各地点の最小値

表 2-4(2) 水質項目 硝酸態窒素及び亜硝酸態窒素分析結果（直近 5 年間の単純移動平均）

（単位：mg/L）

| 地下水 流域名 | 採水地点名 | 年度 | | | | | | | | | | | | | |
|------------|-----------------|------|-------------|------|-------------|------|-------------|------|------|-------------|------|-------------|-------------|-------------|-------------|
| | | 2006 | 2007 | 2008 | 2009 | 2010 | 2011 | 2012 | 2013 | 2014 | 2015 | 2016 | 2017 | 2018 | 2019 |
| 平良 | 西里（菊之露酒造所） | 6.12 | 6.16 | 6.11 | 6.26 | 6.28 | 6.23 | 6.19 | 6.22 | 6.11 | 6.05 | 6.00 | 5.66 | 5.55 | <u>5.47</u> |
| 伊良部 | フナハガー | | | | | | | | | | | 8.92 | <u>9.36</u> | 9.15 | 9.08 |
| 川満 | メモリアル整備協会 | | | | | | | | | | | 5.79 | <u>5.91</u> | 5.70 | <u>5.57</u> |
| | 咲田川湧水 | | | 6.80 | 6.45 | 6.32 | 6.38 | 6.46 | 6.38 | 6.47 | 6.67 | 6.31 | 5.95 | 5.69 | <u>5.56</u> |
| 与那覇 | 前浜の井戸 | 11.1 | 10.2 | 8.85 | 8.31 | 7.56 | <u>6.07</u> | 6.77 | 6.85 | 6.78 | 6.66 | 8.06 | 6.24 | 6.31 | 6.24 |
| 来間島 | 来間ガー | 5.25 | 5.12 | 5.09 | 5.11 | 4.90 | 4.68 | 4.54 | 4.42 | <u>4.17</u> | 4.24 | 4.47 | 5.02 | 4.97 | 4.83 |
| 嘉手苅 | 嘉手苅湧水 | 6.62 | 6.61 | 6.48 | 6.55 | 6.62 | 6.55 | 6.39 | 6.37 | 6.22 | 5.93 | 5.65 | 5.56 | 5.34 | <u>5.29</u> |
| 上野 | 宮国（アナ井） | | | | 5.79 | 5.81 | 5.46 | 5.39 | 5.39 | 5.26 | 4.97 | 5.03 | 5.34 | 5.10 | <u>4.96</u> |
| | 北ウナトウ井戸 | | | | | | | | | | | | | | 4.97 |
| 砂川北 | 砂川（多良川酒造所） | 6.30 | 6.20 | 6.51 | 6.68 | 6.65 | 6.62 | 6.68 | 6.63 | 6.59 | 6.66 | 6.21 | 5.11 | 4.76 | <u>4.69</u> |
| 東添道 | 中休給油所 | | | | | | | | | | | <u>5.27</u> | 5.25 | 4.92 | <u>4.76</u> |
| | 西添道井戸 | 4.69 | 4.02 | 4.00 | 3.30 | 3.10 | 3.51 | 3.72 | 3.49 | 3.85 | 4.05 | 3.20 | 2.97 | 3.33 | 3.79 |
| | 成川ガー | | | 6.16 | <u>6.24</u> | 6.21 | 6.02 | 6.01 | 5.97 | 5.85 | 5.70 | 5.45 | 5.25 | 5.04 | <u>4.79</u> |
| 西平安名 | 狩俣（スガミノガー） | 0.66 | 0.58 | 0.45 | 0.48 | 0.53 | 0.52 | 0.50 | 0.51 | 0.47 | 0.36 | 0.25 | 0.22 | <u>0.22</u> | 0.31 |
| 山川海岸 | 山川湧水（ウブカー） | 6.25 | <u>6.55</u> | 6.53 | 6.50 | 6.37 | 6.15 | 5.92 | 5.88 | 5.66 | 5.39 | 5.26 | 5.16 | 4.93 | <u>4.71</u> |
| 新城北 | 新城湧水（ブイキャ） | 6.18 | 6.32 | 6.39 | 6.41 | 6.32 | 6.18 | 5.99 | 5.90 | 5.69 | 5.56 | 5.26 | 4.71 | 4.42 | <u>4.37</u> |
| 保良東 | 保良ガー湧水 | 7.11 | 7.33 | 7.40 | <u>7.41</u> | 7.16 | 6.73 | 6.33 | 6.18 | 5.95 | 5.69 | 5.80 | 5.82 | 5.42 | <u>5.31</u> |
| 皆福北 | 皆福ダム | 5.30 | 5.34 | 5.50 | 5.67 | 5.87 | 5.95 | 6.04 | 6.00 | 5.96 | 5.67 | 5.45 | 5.11 | 4.98 | <u>4.87</u> |
| | 比嘉大川 | | | | | | | | | | | 4.62 | 4.76 | 4.49 | <u>4.14</u> |
| 福里北 | 福里ダム北（97F31） | 2.12 | 2.69 | 3.10 | 3.67 | 3.88 | <u>4.02</u> | 3.55 | 3.26 | 2.71 | 2.37 | <u>1.72</u> | 2.44 | 2.30 | 2.18 |
| 仲原北 | 仲原ダム北（H26-N-14） | | | | | | | | | | | <u>5.30</u> | 5.17 | 4.87 | <u>4.67</u> |
| 白川田 | 更竹西（C井戸） | 4.62 | 4.40 | 4.23 | 3.78 | 3.77 | 3.65 | 3.62 | 3.63 | 3.93 | 3.88 | 2.82 | <u>2.27</u> | 2.49 | 2.55 |
| 比嘉東 | 野城湧水 | | | | | | | | | | | <u>4.47</u> | 4.39 | 4.12 | <u>3.99</u> |
| 平均 | | 5.56 | 5.50 | 5.57 | 5.53 | 5.45 | 5.29 | 5.25 | 5.19 | 5.10 | 4.99 | 5.05 | 4.89 | 4.73 | 4.65 |

※ 空欄は測定なし

5年間分のデータがない地点及び年度は、5年未満のデータを平均している。

— : 各地点の最大値

— : 各地点の最小値

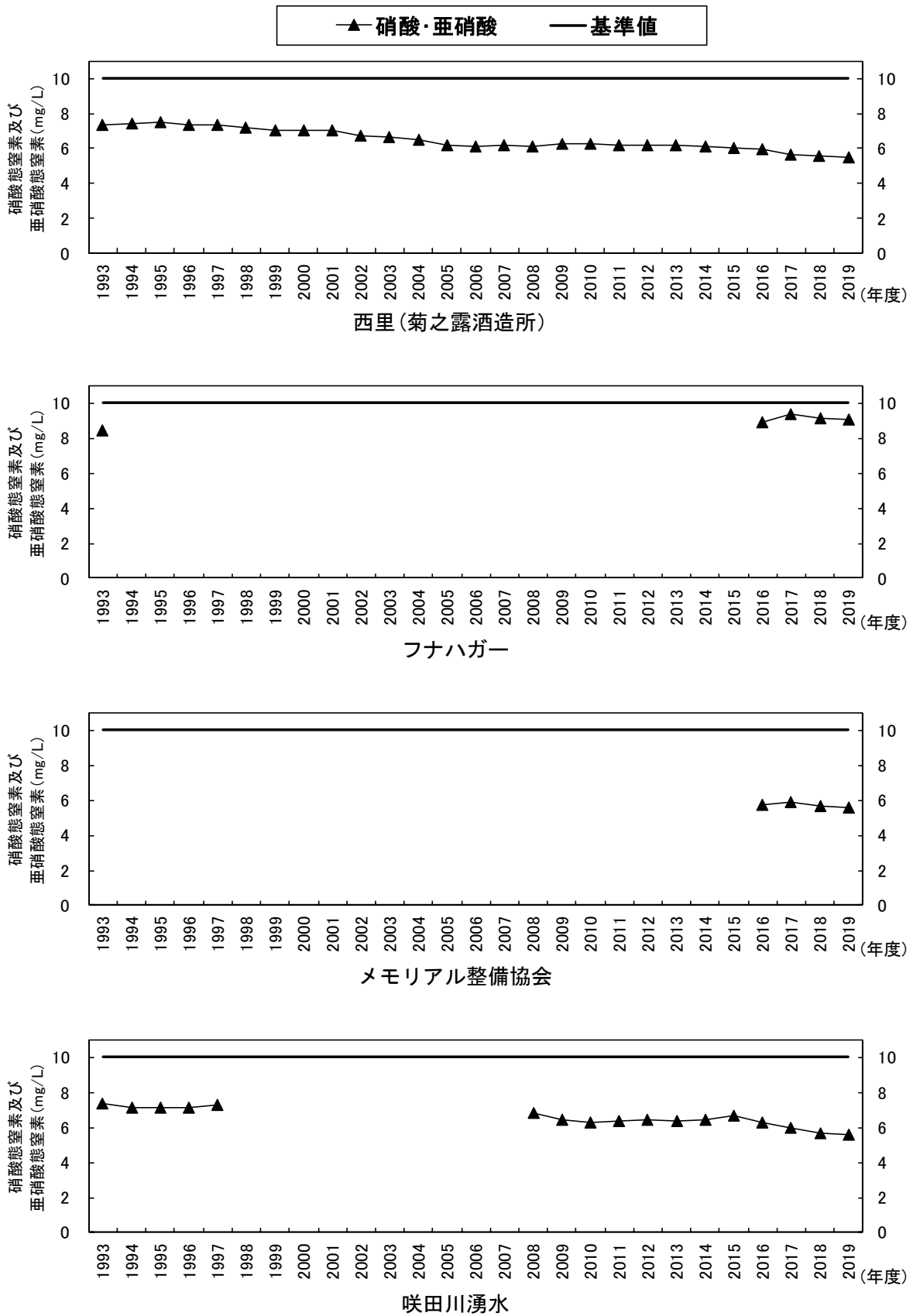


図 2-3(1) 各地点の硝酸態窒素及び亜硝酸態窒素濃度の推移 (直近 5 年間の単純移動平均)

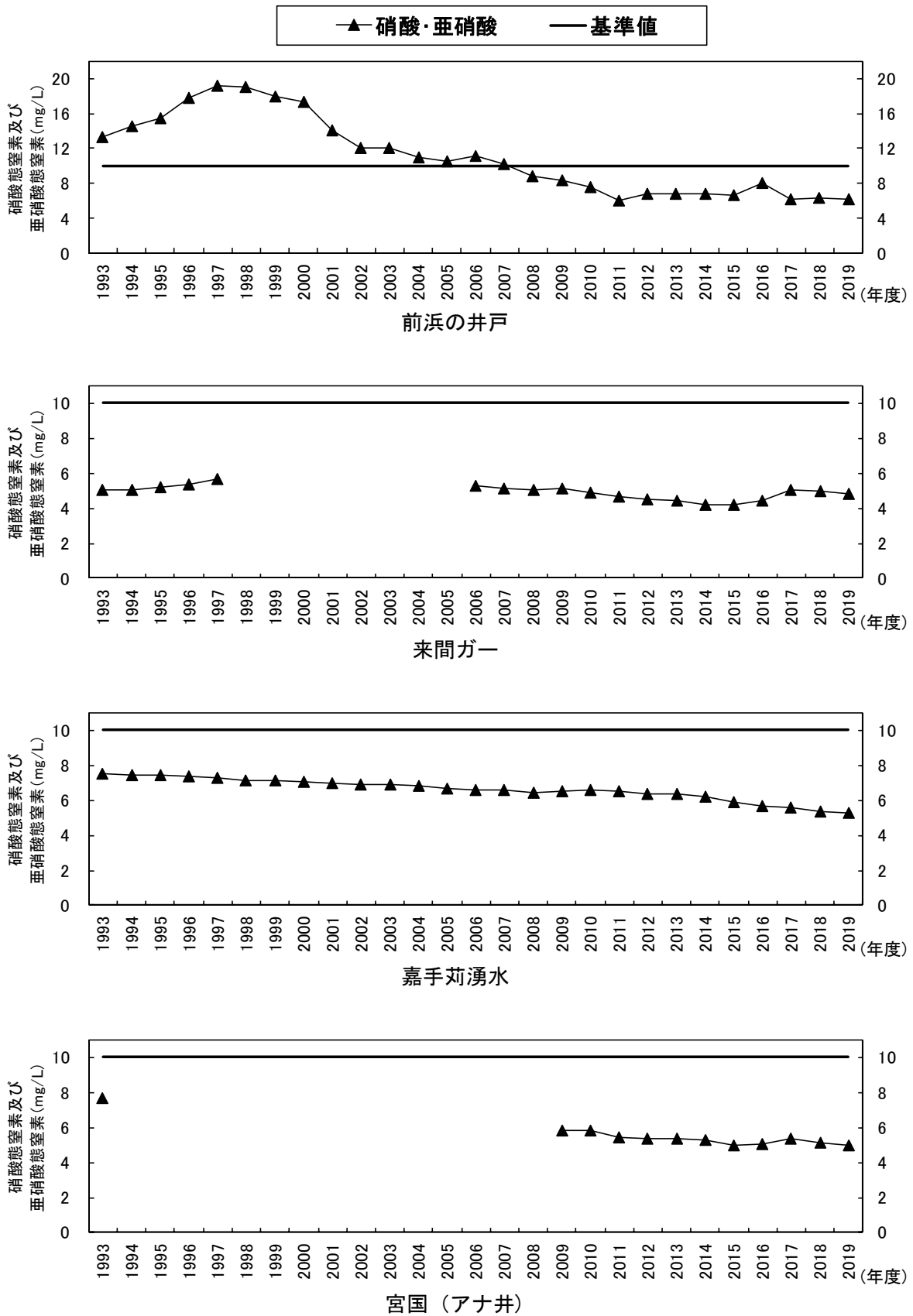


図 2-3(2) 各地点の硝酸態窒素及び亜硝酸態窒素濃度の推移 (直近 5 年間の単純移動平均)

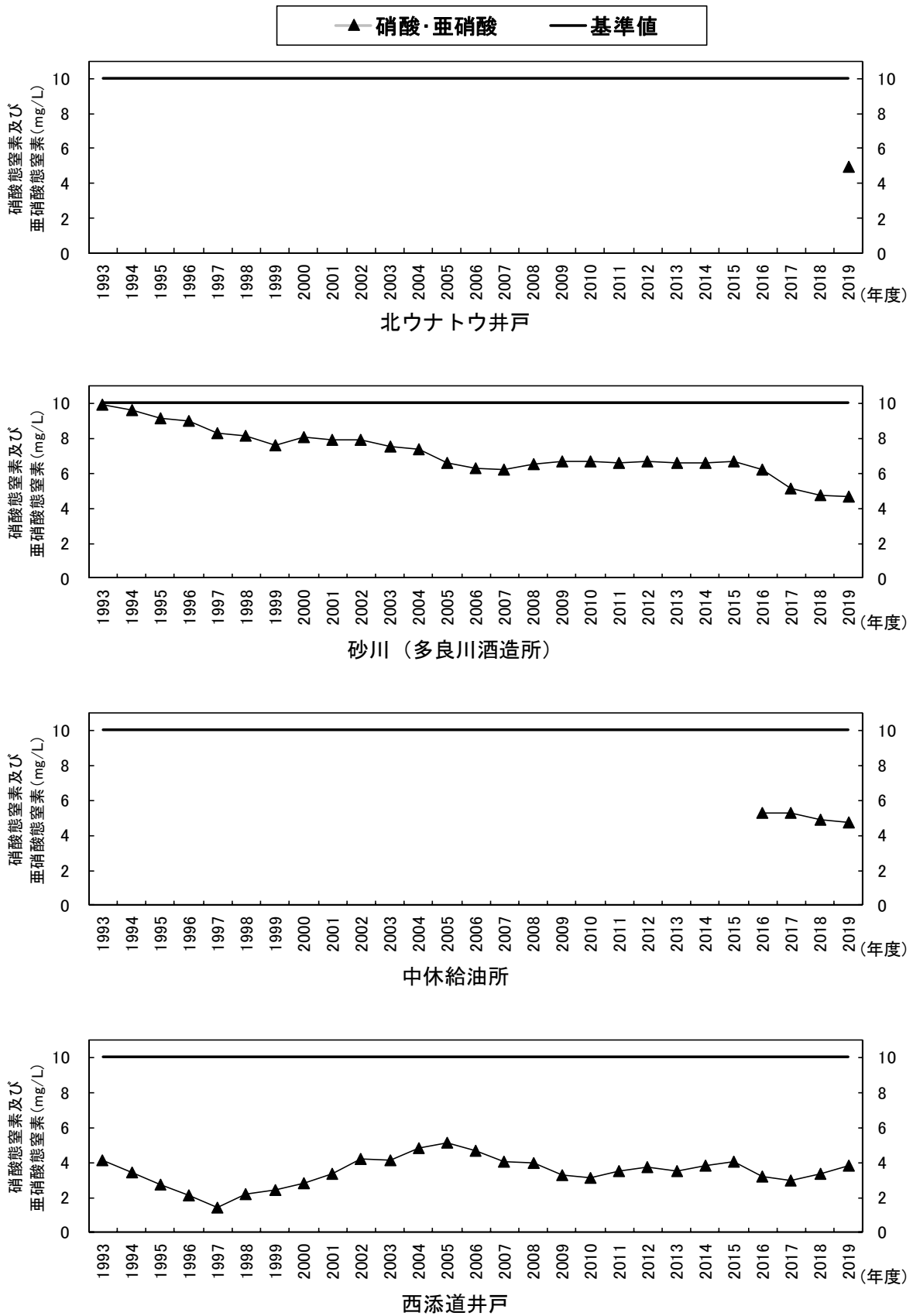


図 2-3(3) 各地点の硝酸態窒素及び亜硝酸態窒素濃度の推移 (直近 5 年間の単純移動平均)

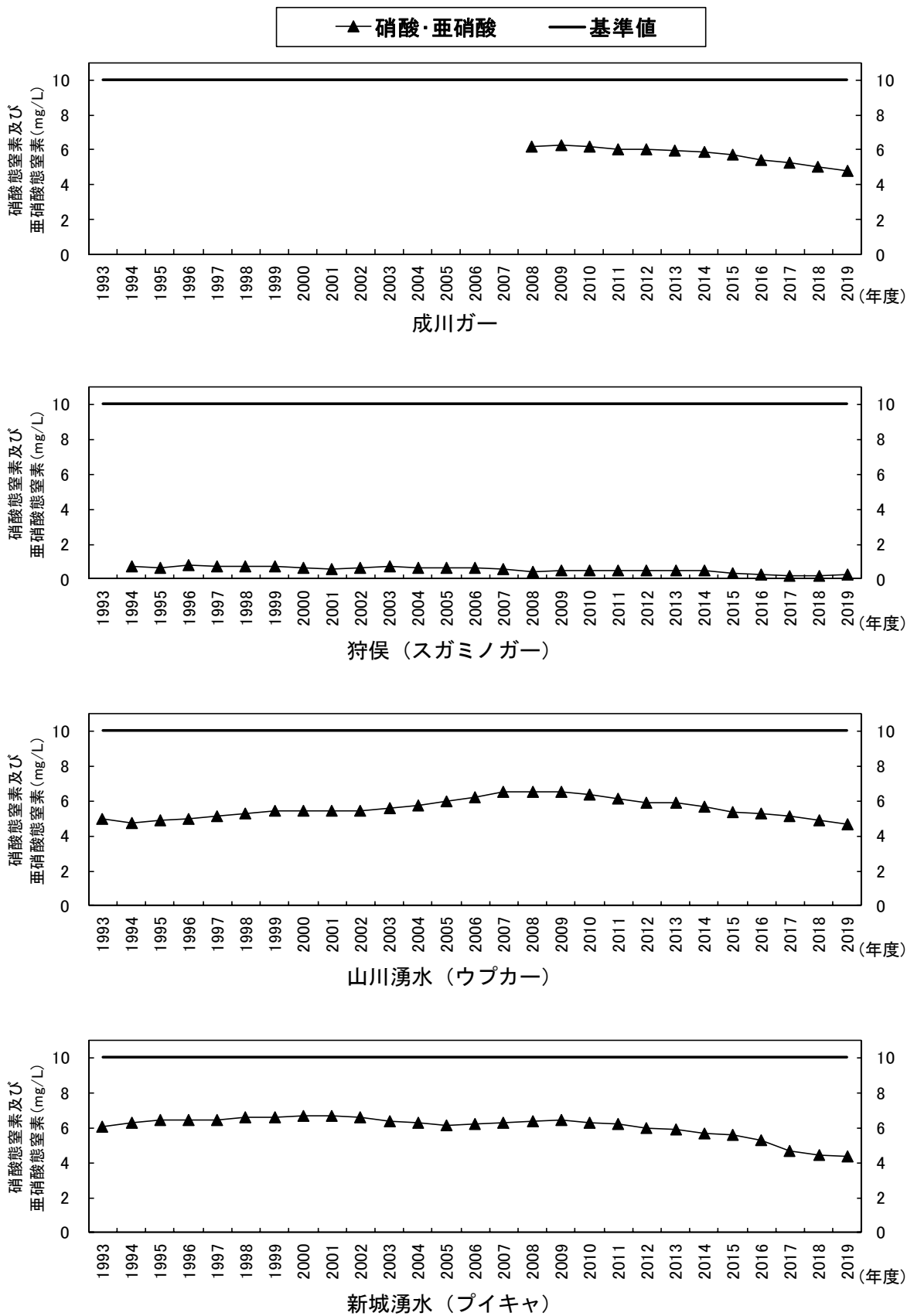


図 2-3(4) 各地点の硝酸態窒素及び亜硝酸態窒素濃度の推移 (直近 5 年間の単純移動平均)

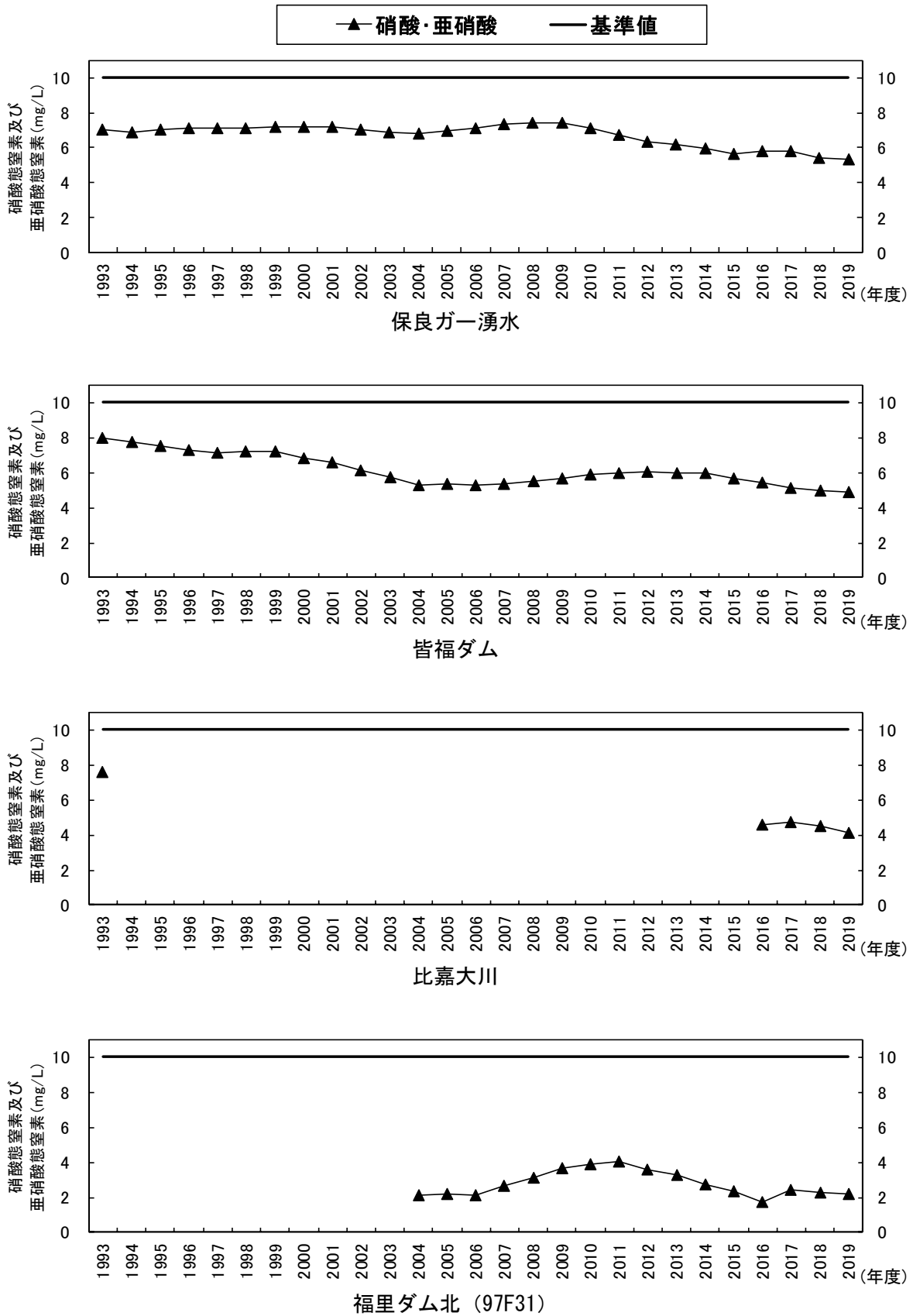


図 2-3(5) 各地点の硝酸態窒素及び亜硝酸態窒素濃度の推移 (直近 5 年間の単純移動平均)

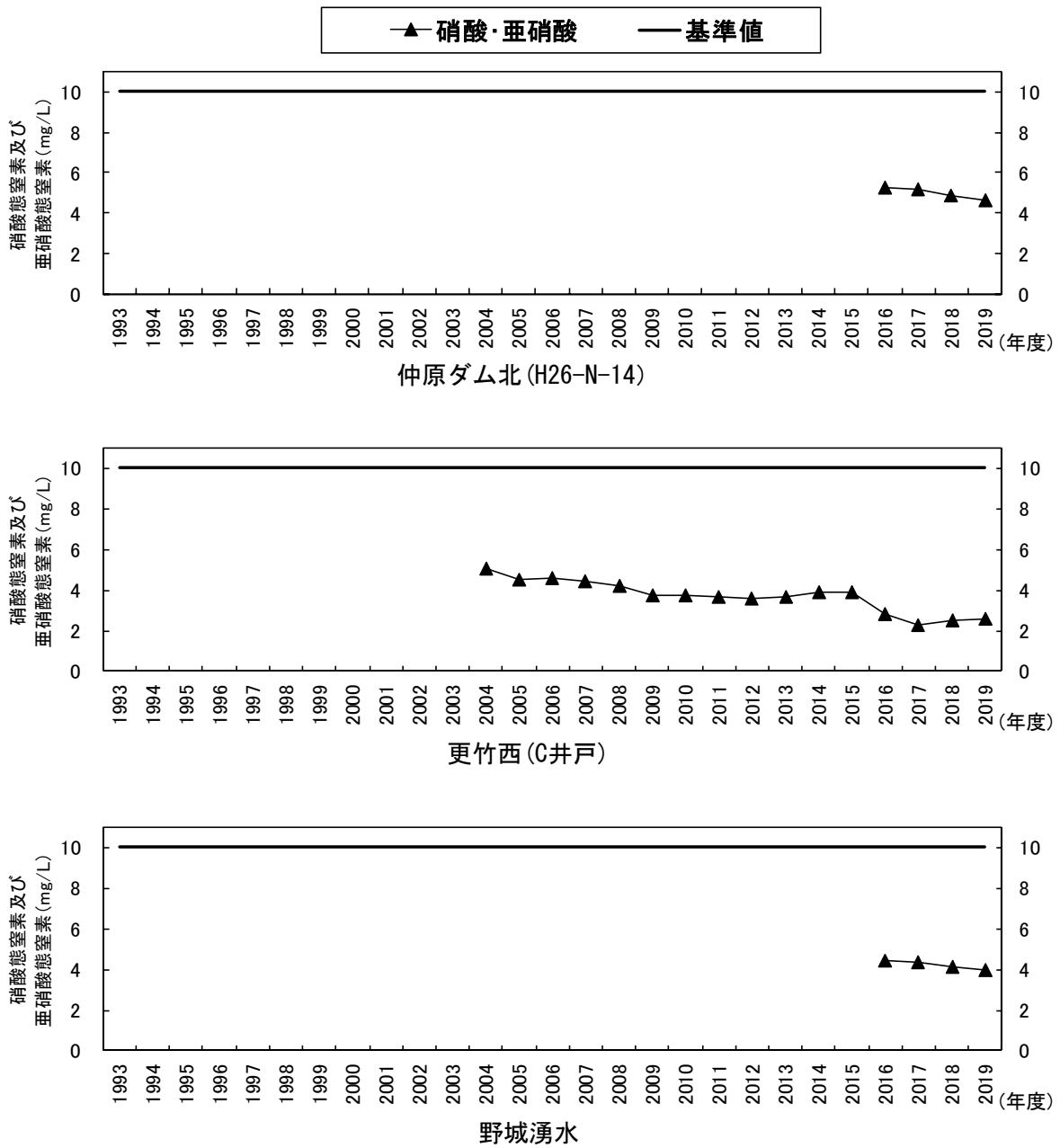


図 2-3(6) 各地点の硝酸態窒素及び亜硝酸態窒素濃度の推移 (直近 5 年間の単純移動平均)

表 2-5(1)～(2)、図 2-4(1)～(6)に塩化物イオンの直近5年間の単純移動平均の推移を示す。

表 2-5(1) 水質項目 塩化物イオン分析結果 (直近5年間の単純移動平均)

(単位: mg/L)

| 地下水 流域名 | 採水地点名 | 年度 | | | | | | | | | | | | | |
|------------|-----------------|-------------|-------------|------|------|------|-------------|------|------|-------------|------|------|-------------|------------|--|
| | | 1994 | 1995 | 1996 | 1997 | 1998 | 1999 | 2000 | 2001 | 2002 | 2003 | 2004 | 2005 | 2006 | |
| 平良 | 西里(菊之露酒造所) | <u>413</u> | 355 | 316 | 290 | 259 | 209 | 174 | 143 | 152 | 171 | 183 | 186 | 196 | |
| 伊良部 | フナハガー | | | | | | | | | | | | | | |
| 川満 | メモリアル整備協会 | | | | | | | | | | | | | | |
| | 咲田川湧水 | | | | | | | | | | | | | | |
| 与那覇 | 前浜の井戸 | 268 | 281 | 315 | 325 | 317 | 304 | 267 | 240 | 216 | 259 | 306 | 353 | <u>363</u> | |
| 来間島 | 来間ガー | | | | | | | | | | | | | <u>159</u> | |
| 嘉手苅 | 嘉手苅湧水 | <u>31.1</u> | 32.3 | 35.8 | 38.0 | 39.3 | 41.9 | 43.1 | 42.9 | 42.0 | 43.9 | 46.0 | 50.3 | 53.9 | |
| 上野 | 宮国(アナ井) | | | | | | | | | | | | | | |
| | 北ウナトウ井戸 | | | | | | | | | | | | | | |
| 砂川北 | 砂川(多良川酒造所) | <u>28.0</u> | 34.4 | 36.1 | 37.4 | 38.1 | 40.5 | 39.4 | 37.8 | 35.9 | 35.4 | 34.3 | 35.8 | 39.2 | |
| 東添道 | 中休給油所 | | | | | | | | | | | | | | |
| | 西添道井戸 | 26.9 | <u>24.1</u> | 29.3 | 31.1 | 34.0 | 34.8 | 35.0 | 34.1 | 33.8 | 32.9 | 36.9 | 46.1 | 50.6 | |
| | 成川ガー | | | | | | | | | | | | | | |
| 西平安名 | 狩俣(スガミノガー) | <u>106</u> | 95.5 | 97.3 | 96.2 | 88.5 | 77.0 | 68.2 | 55.3 | 51.4 | 61.2 | 74.6 | 85.2 | 93.8 | |
| 山川海岸 | 山川湧水(ウブカー) | 69.9 | 73.7 | 71.5 | 71.9 | 70.4 | 64.7 | 55.9 | 48.4 | 40.9 | 43.3 | 58.8 | 72.5 | 81.4 | |
| 新城北 | 新城湧水(パイキャ) | 68.3 | 70.2 | 66.4 | 66.0 | 65.9 | 62.1 | 56.0 | 51.0 | <u>45.5</u> | 46.6 | 58.1 | 71.3 | 82.6 | |
| 保良東 | 保良ガー湧水 | 50.2 | 61.9 | 66.4 | 68.5 | 67.9 | 69.1 | 62.8 | 55.2 | 47.8 | 47.4 | 54.6 | 70.6 | 86.8 | |
| 皆福北 | 皆福ダム | 41.4 | 50.8 | 53.1 | 54.6 | 55.8 | <u>58.2</u> | 55.4 | 51.5 | 46.8 | 42.1 | 39.3 | 40.3 | 43.7 | |
| | 比嘉大川 | | | | | | | | | | | | | | |
| 福里北 | 福里ダム北(97F31) | | | | | | | | | | | | <u>51.1</u> | 44.1 | |
| 仲原北 | 仲原ダム北(H26-N-14) | | | | | | | | | | | | | | |
| 白川田 | 更竹西(C井戸) | | | | | | | | | | | 584 | <u>598</u> | 526 | |
| 比嘉東 | 野城湧水 | | | | | | | | | | | | | | |
| 平均 | | 110 | 108 | 109 | 108 | 104 | 96.1 | 85.7 | 75.8 | 71.2 | 78.3 | 134 | 138 | 140 | |

※ 空欄は測定なし

5年間分のデータがない地点及び年度は、5年未満のデータを平均している。

— : 各地点の最大値

— : 各地点の最小値

表 2-5(2) 水質項目 塩化物イオン分析結果 (直近 5 年間の単純移動平均)

(単位: mg/L)

| 地下水 流域名 | 採水地点名 | 年度 | | | | | | | | | | | | |
|------------|-----------------|-------------|-------------|-------------|------|-------------|-------------|-------------|------------|-------------|-------------|-------------|-------------|-------------|
| | | 2007 | 2008 | 2009 | 2010 | 2011 | 2012 | 2013 | 2014 | 2015 | 2016 | 2017 | 2018 | 2019 |
| 平良 | 西里(菊之露酒造所) | 181 | 167 | 178 | 180 | 168 | 153 | 149 | 108 | <u>88.6</u> | 100 | 164 | 162 | 139 |
| 伊良部 | フナハガー | | | | | | | | | | 307 | <u>326</u> | 321 | <u>304</u> |
| 川満 | メモリアル整備協会 | | | | | | | | | | 39.4 | <u>39.7</u> | 38.9 | <u>38.5</u> |
| | 咲田川湧水 | | <u>40.2</u> | 38.1 | 37.6 | 36.8 | 36.6 | 35.7 | 35.7 | <u>35.2</u> | 36.7 | 37.8 | 37.1 | 36.8 |
| 与那覇 | 前浜の井戸 | 338 | 295 | 252 | 220 | 179 | 228 | 213 | 209 | 222.5 | 213 | <u>65.4</u> | 97.0 | 96.0 |
| 来間島 | 来間ガー | 154 | 146 | 135 | 131 | 125 | 121 | <u>119</u> | 124 | 127.6 | 130 | 125 | 127 | 140 |
| 嘉手苺 | 嘉手苺湧水 | <u>57.5</u> | 57.1 | 56.8 | 53.7 | 50.7 | 48.6 | 47.8 | 45.9 | 46.2 | 44.9 | 44.0 | 43.9 | 44.1 |
| 上野 | 宮国(アナ井) | | | <u>316</u> | 211 | 176 | 185 | 185 | <u>142</u> | 159.0 | 167 | 159 | 156 | 145 |
| | 北ウナトウ井戸 | | | | | | | | | | | | | 33.6 |
| 砂川北 | 砂川(多良川酒造所) | 42.8 | 44.3 | <u>46.1</u> | 45.2 | 42.1 | 39.6 | 38.0 | 36.0 | 35.0 | 36.7 | 43.1 | 43.1 | 43.1 |
| 東添道 | 中休給油所 | | | | | | | | | | <u>38.0</u> | 36.9 | 35.4 | <u>34.7</u> |
| | 西添道井戸 | 51.1 | <u>54.2</u> | 49.5 | 41.3 | 35.7 | 32.9 | 27.0 | 26.8 | 26.8 | 33.8 | 43.2 | 43.9 | 43.7 |
| | 成川ガー | | 50.2 | 48.8 | 47.7 | <u>46.9</u> | 48.7 | 48.3 | 48.6 | 50.1 | 54.4 | 58.1 | <u>62.0</u> | 61.9 |
| 西平安名 | 狩俣(スガミノガー) | 92.2 | 79.2 | 65.7 | 54.8 | 48.4 | <u>48.0</u> | 49.5 | 49.9 | 55.4 | 58.7 | 61.9 | 67.0 | 70.6 |
| 山川海岸 | 山川湧水(ウブカー) | <u>83.5</u> | 76.0 | 58.7 | 45.7 | 38.2 | 37.1 | <u>36.9</u> | 38.2 | 38.8 | 45.2 | 48.6 | 51.9 | 53.1 |
| 新城北 | 新城湧水(ブイキャ) | <u>90.4</u> | 87.3 | 75.7 | 63.4 | 53.6 | 49.5 | 48.0 | 47.7 | 48.5 | 53.0 | 50.3 | 49.8 | 51.7 |
| 保良東 | 保良ガー湧水 | 98.7 | <u>99.9</u> | 93.0 | 78.4 | 62.9 | 52.6 | 48.3 | 45.2 | <u>43.4</u> | 52.3 | 54.6 | 53.0 | 54.3 |
| 皆福北 | 皆福ダム | 48.6 | 51.7 | 52.3 | 50.5 | 46.7 | 42.3 | 39.7 | 38.8 | <u>37.2</u> | 41.9 | 43.6 | 41.5 | 41.2 |
| | 比嘉大川 | | | | | | | | | | <u>46.2</u> | <u>41.8</u> | 42.8 | 44.5 |
| 福里北 | 福里ダム北(97F31) | 47.7 | 47.2 | 46.7 | 43.9 | 43.1 | 39.8 | 38.3 | 36.1 | <u>35.7</u> | 39.6 | 45.4 | 40.0 | 37.4 |
| 仲原北 | 仲原ダム北(H26-N-14) | | | | | | | | | | <u>34.9</u> | 34.9 | 33.6 | <u>33.0</u> |
| 白川田 | 更竹西(C井戸) | 459 | 445 | 368 | 289 | 268 | 338 | 325 | 366 | 441 | 405 | <u>164</u> | 169 | 214 |
| 比嘉東 | 野城湧水 | | | | | | | | | | 61.6 | 60.4 | <u>59.8</u> | <u>61.7</u> |
| 平均 | | 134 | 116 | 118 | 99.6 | 88.8 | 93.0 | 90.0 | 87.0 | 93.0 | 92.6 | 79.4 | 80.7 | 79.2 |

※ 空欄は測定なし

5年間分のデータがない地点及び年度は、5年未満のデータを平均している。

— : 各地点の最大値

— : 各地点の最小値

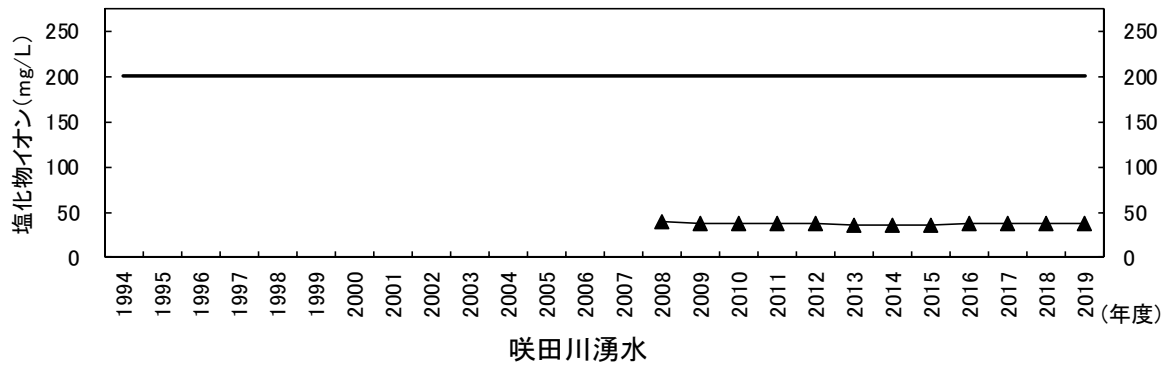
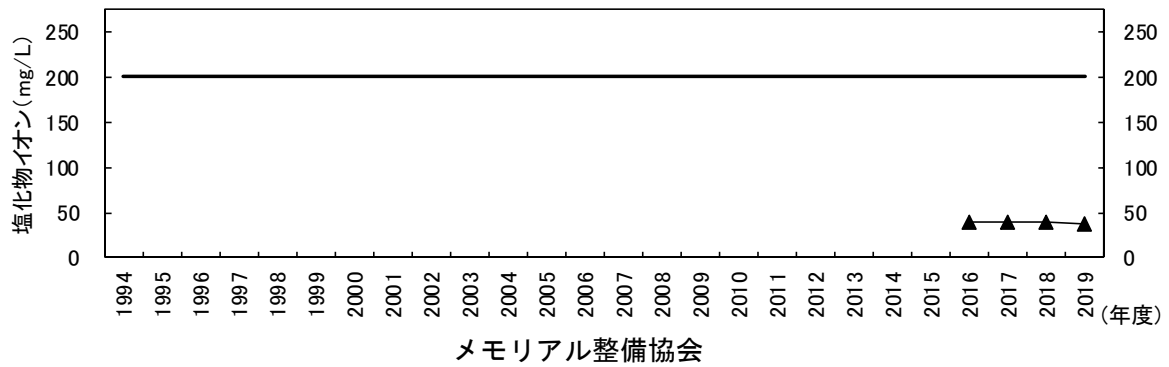
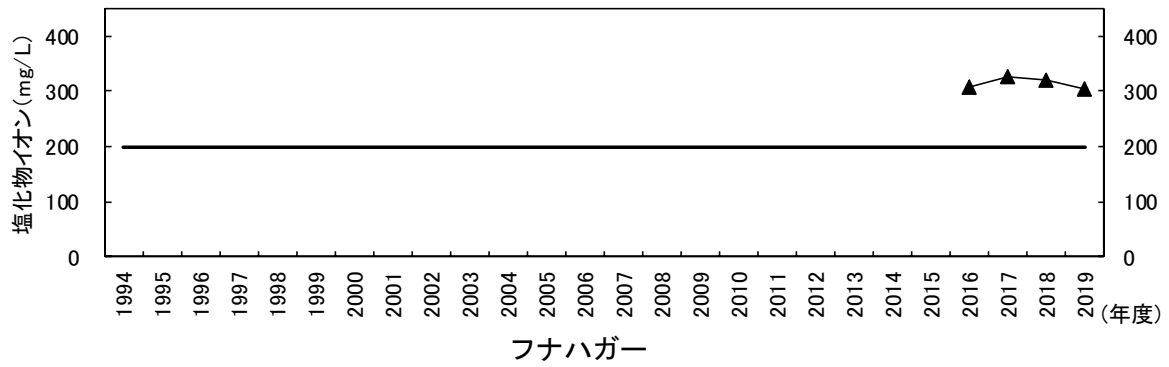
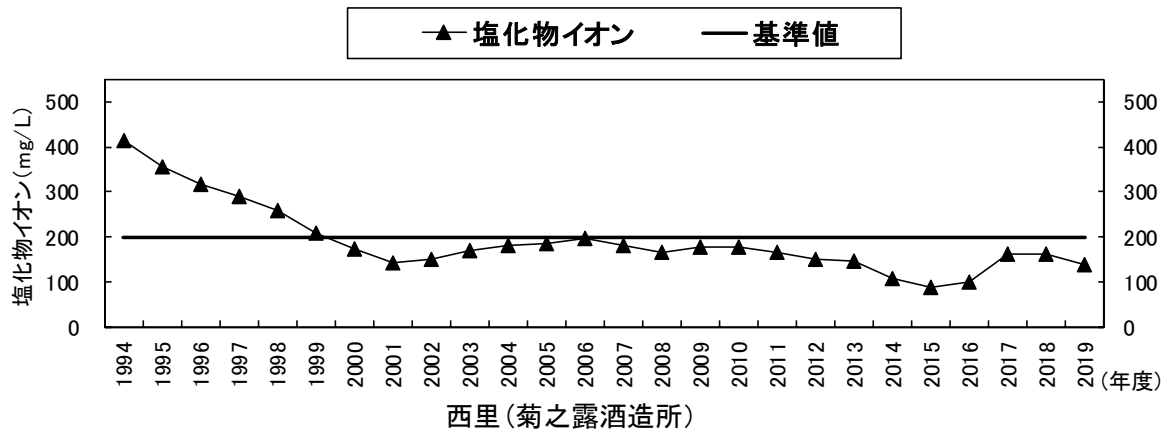


図 2-4(1) 各地点の塩化物イオン濃度の推移 (直近 5 年間の単純移動平均)

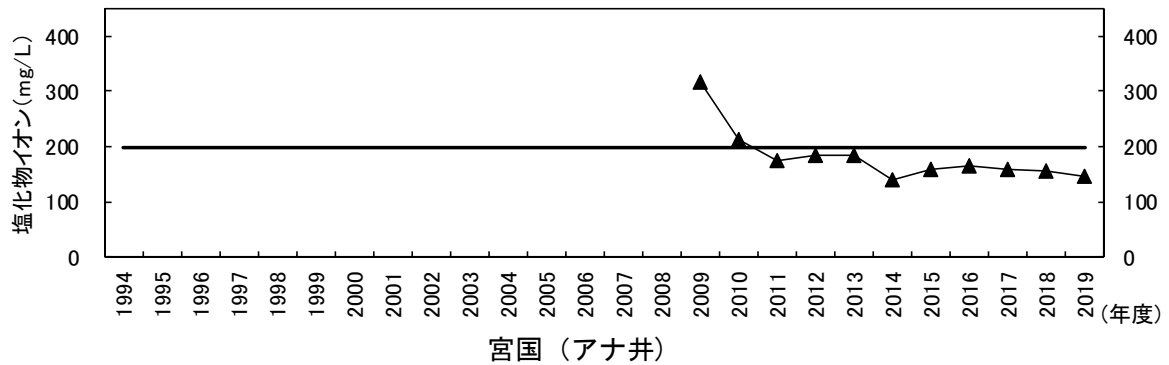
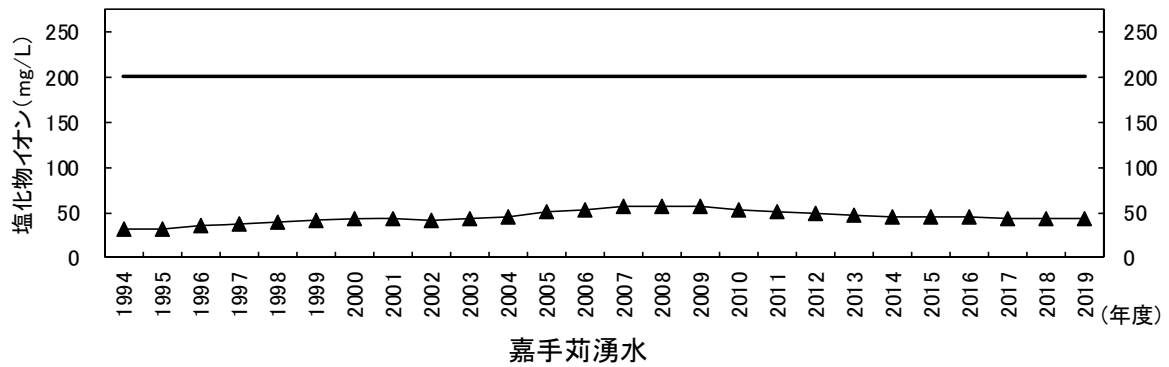
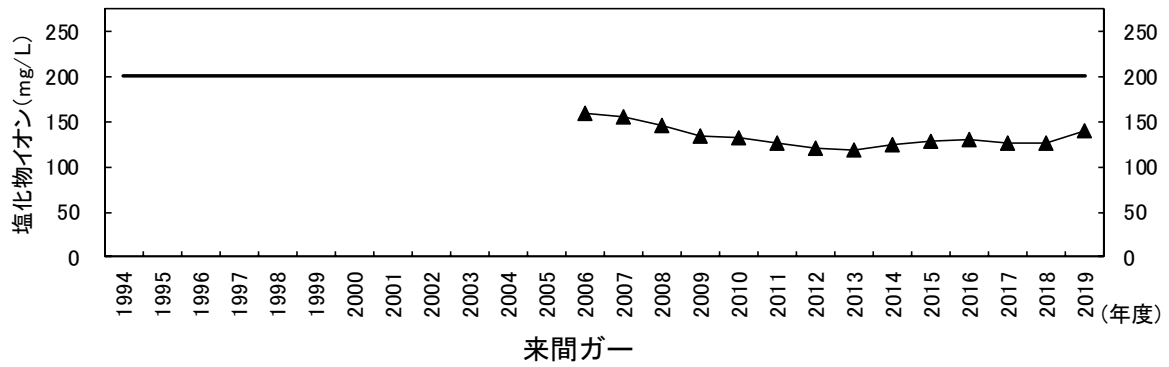
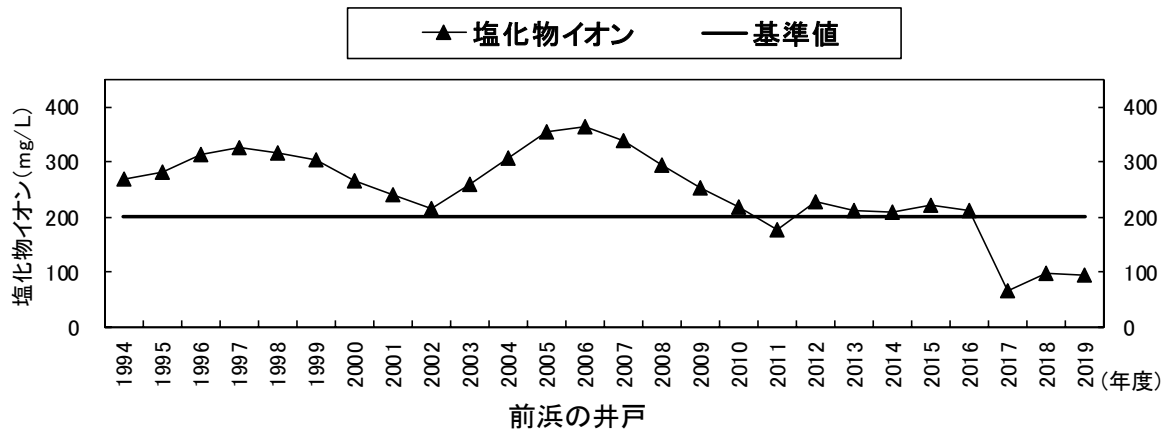


図 2-4(2) 各地点の塩化物イオン濃度の推移 (直近 5 年間の単純移動平均)

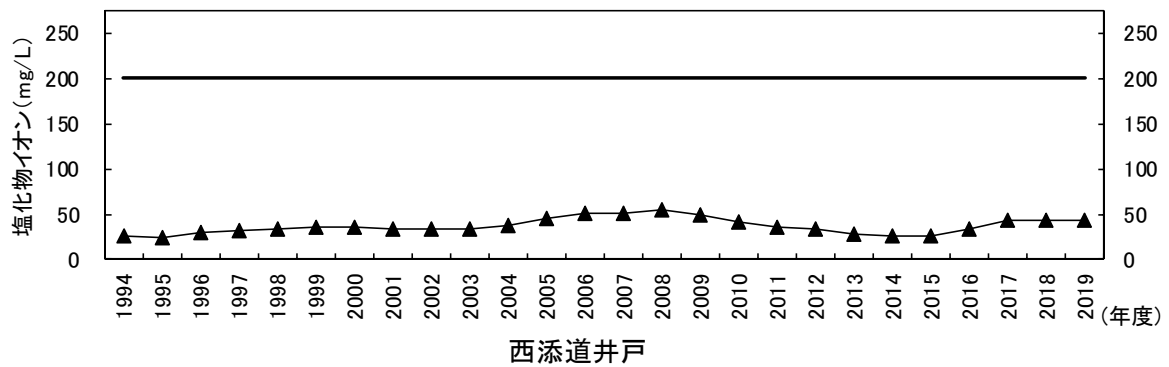
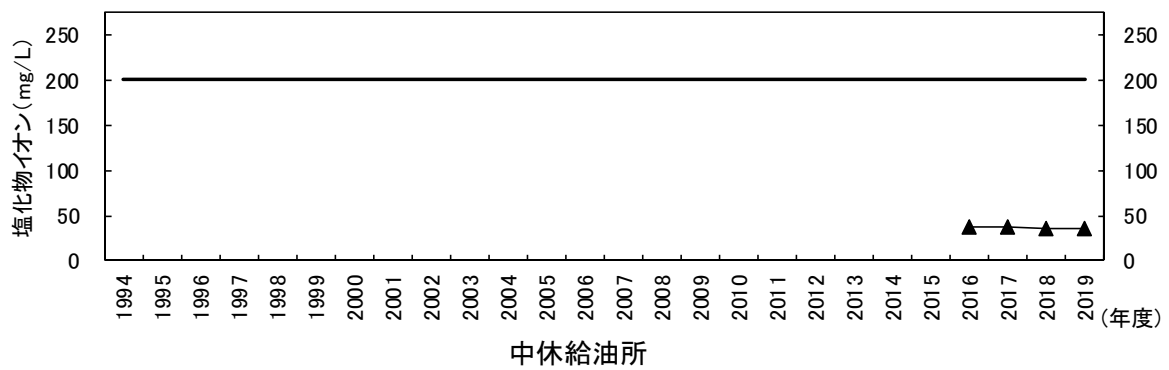
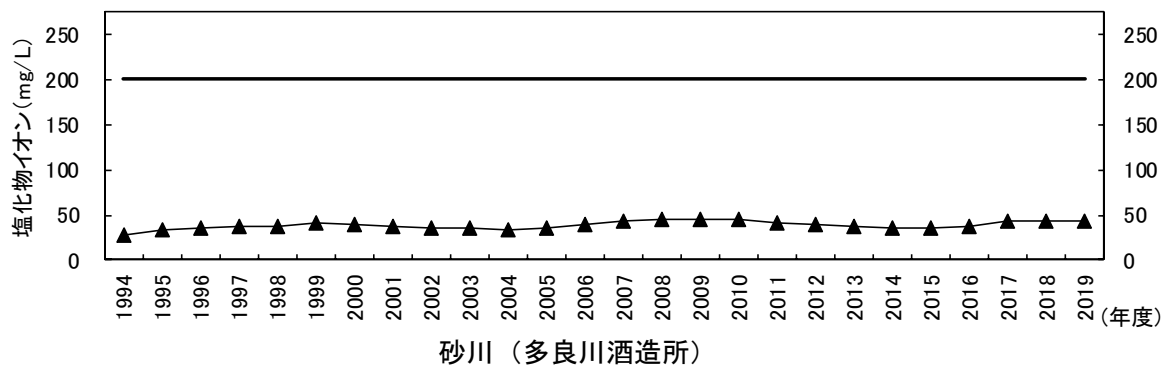
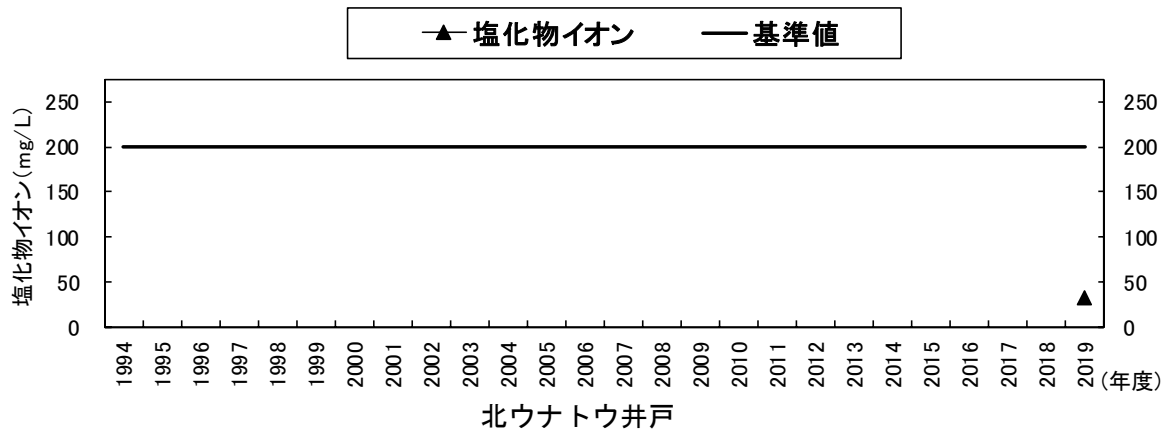


図 2-4(3) 各地点の塩化物イオン濃度の推移 (直近 5 年間の単純移動平均)

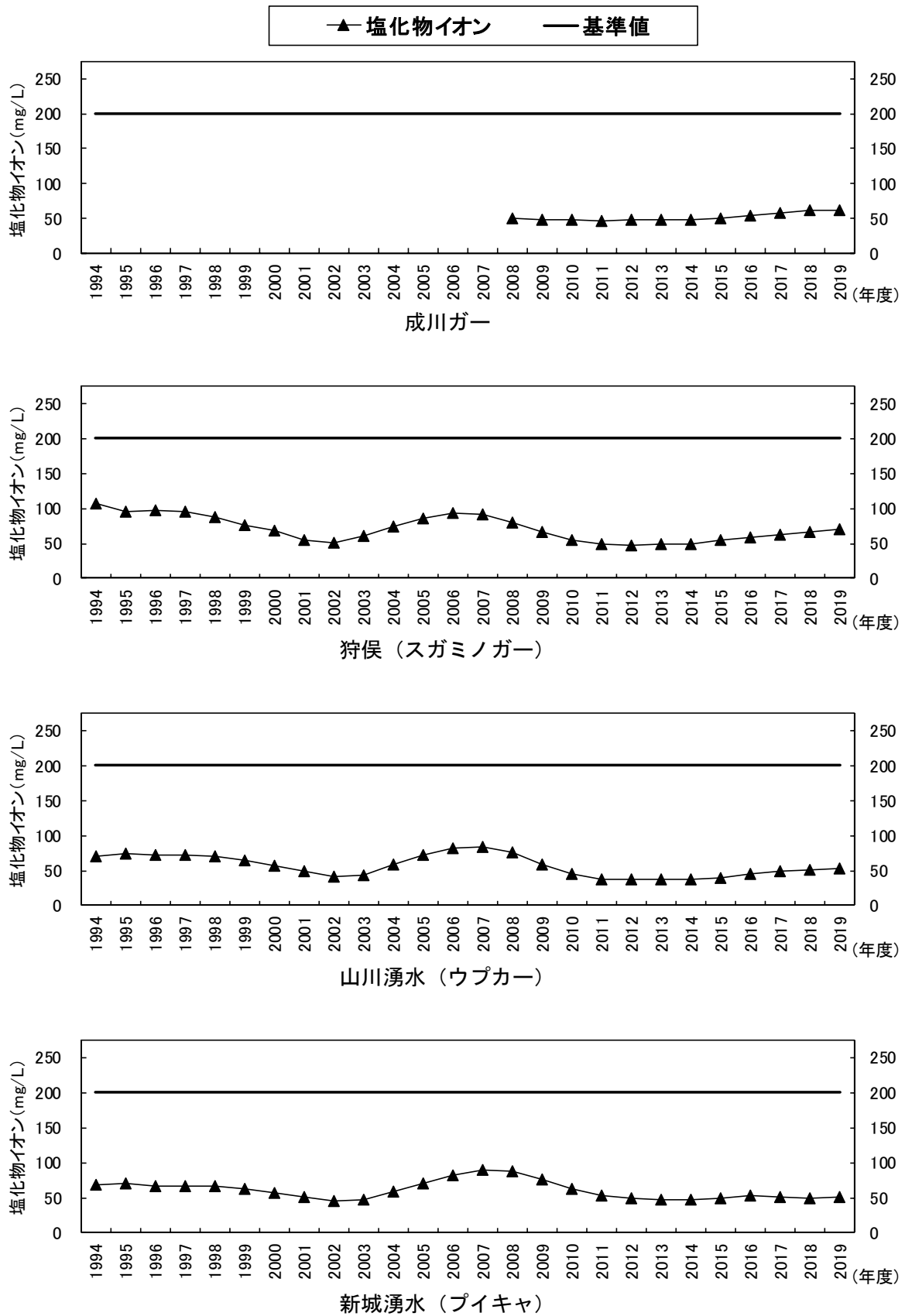


図 2-4(4) 各地点の塩化物イオン濃度の推移 (直近 5 年間の単純移動平均)

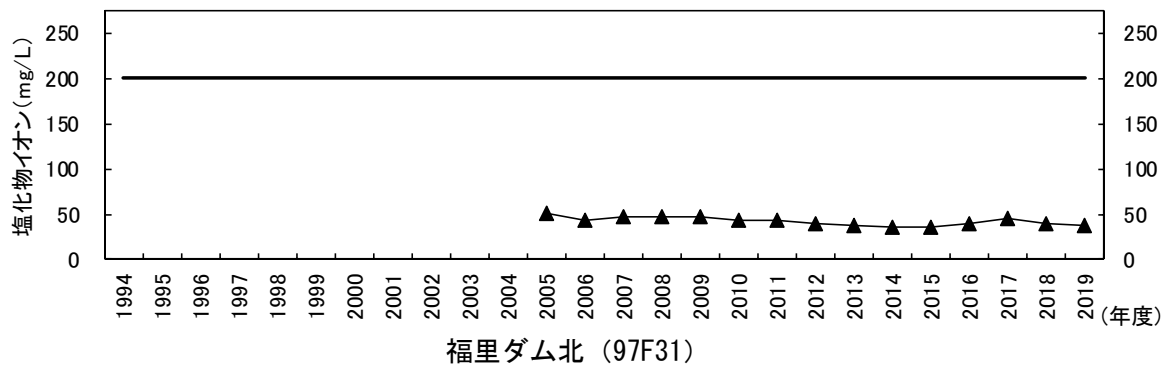
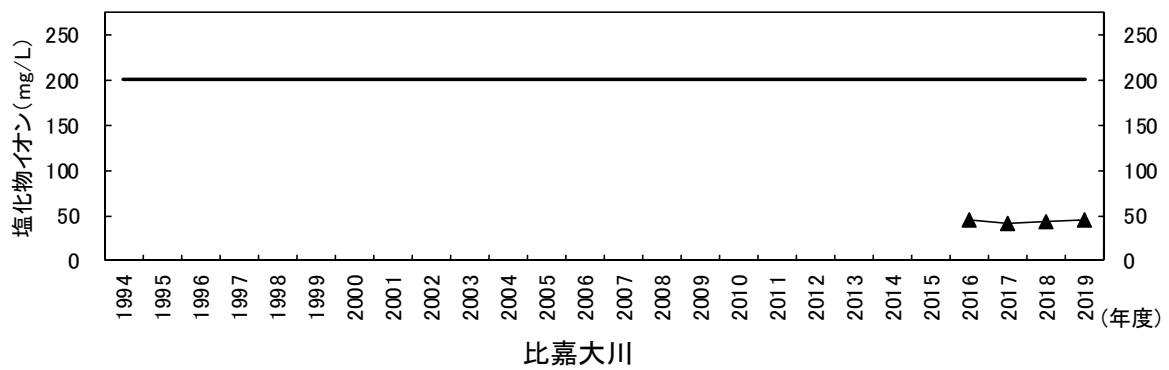
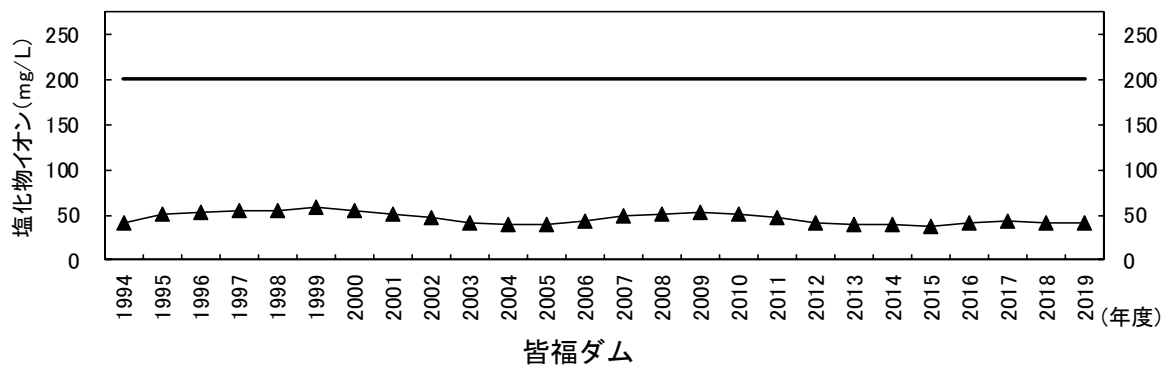
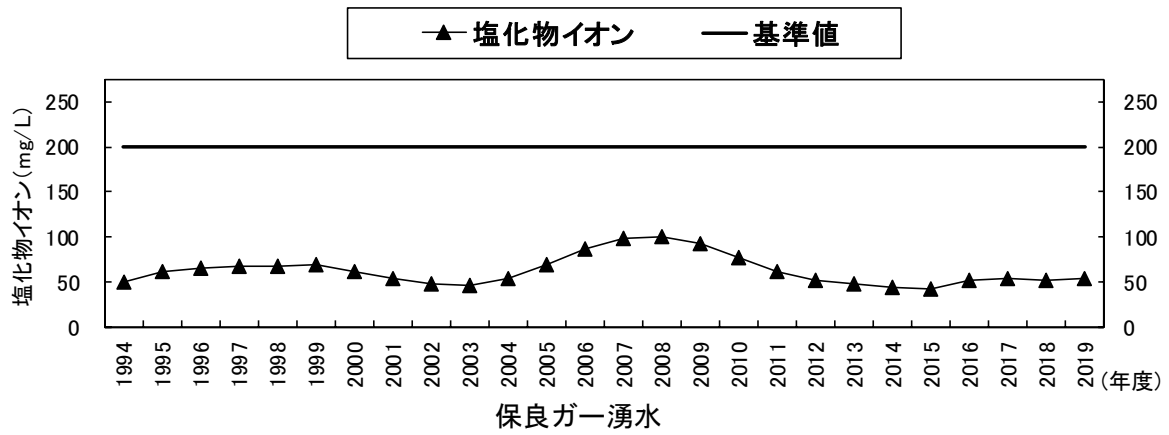


図 2-4(5) 各地点の塩化物イオン濃度の推移 (直近 5 年間の単純移動平均)

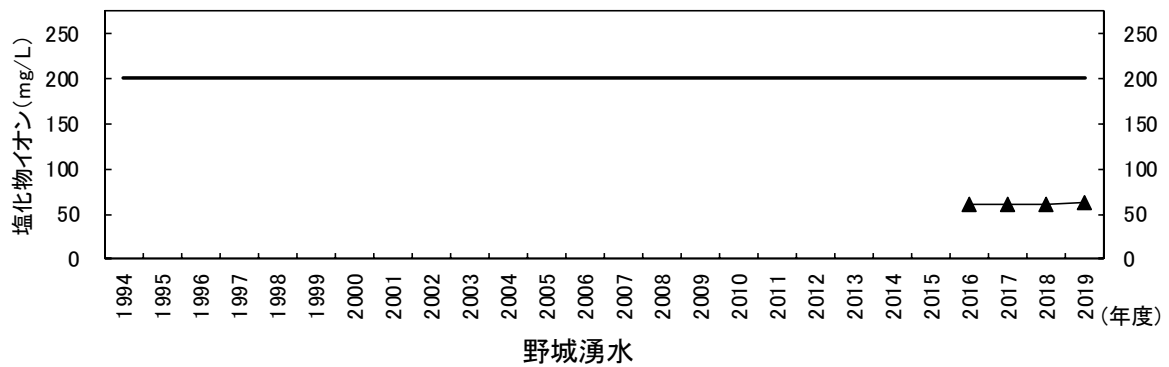
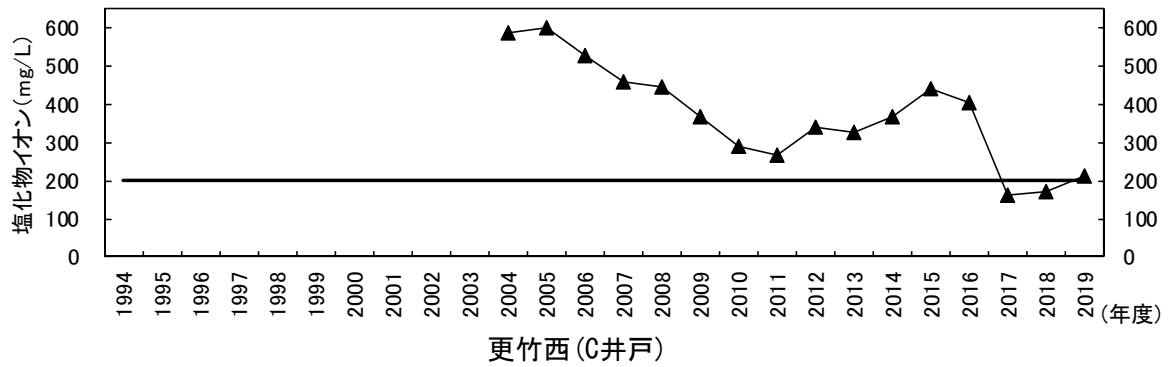
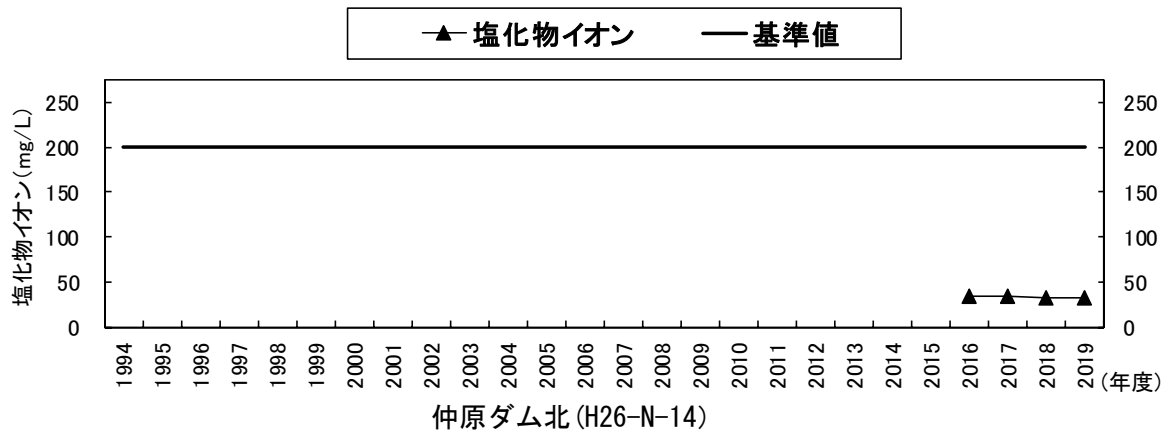


図 2-4(6) 各地点の塩化物イオン濃度の推移 (直近 5 年間の単純移動平均)

(3) 排水監視項目

表2-6に今年度のホウ素及びその化合物の分析結果を、表2-7に今年度のフッ素及びその化合物の分析結果を、表2-8に今年度の全窒素の分析結果を、図2-5(1)～(5)にホウ素及びその化合物、フッ素及びその化合物、全窒素の分析結果と月降水量(宮古島地方気象台)を示す。

表 2-6 排水監視項目 2019 年度分析結果 (ホウ素及びその化合物)

(単位: mg/L)

| 地下水 流域名 | 採水地点名 | 月 | | | | | | | 平均 |
|------------|-----------------|--------------|--------------|--------------|--------------|--------------|--------------|-------|----|
| | | 5月 | 6月 | 8月 | 10月 | 12月 | 2月 | | |
| 平良 | 西里(菊之露酒造所) | 0.036 | 0.038 | 0.040 | <u>0.033</u> | 0.036 | <u>0.043</u> | 0.038 | |
| 伊良部 | フナハガー | 0.084 | 0.070 | 0.064 | 0.061 | <u>0.058</u> | <u>0.094</u> | 0.072 | |
| 川満 | メモリアル整備協会 | <u>0.018</u> | <u>0.019</u> | <u>0.018</u> | <u>0.019</u> | <u>0.018</u> | <u>0.019</u> | 0.019 | |
| | 咲田川湧水 | <u>0.017</u> | 0.018 | 0.018 | <u>0.019</u> | 0.018 | <u>0.019</u> | 0.018 | |
| 与那覇 | 前浜の井戸 | <u>0.043</u> | 0.046 | <u>0.043</u> | 0.044 | 0.053 | <u>0.069</u> | 0.050 | |
| 来間島 | 来間ガー | 0.054 | 0.054 | <u>0.053</u> | <u>0.071</u> | <u>0.053</u> | <u>0.053</u> | 0.056 | |
| 嘉手苺 | 嘉手苺湧水 | <u>0.021</u> | 0.022 | 0.023 | <u>0.025</u> | 0.022 | 0.022 | 0.023 | |
| 上野 | 宮国(アナ井) | <u>0.030</u> | <u>0.030</u> | 0.037 | 0.044 | 0.039 | <u>0.049</u> | 0.038 | |
| | 北ウナトウ井戸 | - | - | - | <u>0.029</u> | <u>0.021</u> | <u>0.021</u> | 0.024 | |
| 砂川北 | 砂川(多良川酒造所) | <u>0.019</u> | 0.021 | <u>0.028</u> | 0.021 | 0.021 | 0.021 | 0.022 | |
| 東添道 | 中休給油所 | <u>0.019</u> | <u>0.020</u> | <u>0.020</u> | <u>0.019</u> | <u>0.020</u> | <u>0.019</u> | 0.020 | |
| | 西添道井戸 | 0.019 | 0.019 | <u>0.021</u> | <u>0.021</u> | <u>0.021</u> | <u>0.018</u> | 0.020 | |
| | 成川ガー | 0.032 | <u>0.031</u> | 0.032 | <u>0.034</u> | 0.033 | 0.032 | 0.032 | |
| 西平安名 | 狩俣(スガミノガー) | <u>0.018</u> | 0.020 | 0.024 | <u>0.029</u> | 0.027 | 0.021 | 0.023 | |
| 山川海岸 | 山川湧水(ウプカー) | 0.019 | <u>0.018</u> | 0.020 | <u>0.023</u> | 0.021 | 0.020 | 0.020 | |
| 新城北 | 新城湧水(ブイキヤ) | 0.023 | <u>0.022</u> | <u>0.025</u> | 0.023 | 0.023 | 0.023 | 0.023 | |
| 保良東 | 保良ガー湧水 | <u>0.024</u> | <u>0.024</u> | <u>0.026</u> | <u>0.026</u> | 0.025 | <u>0.024</u> | 0.025 | |
| 皆福北 | 皆福ダム | <u>0.020</u> | <u>0.020</u> | 0.022 | <u>0.023</u> | 0.022 | <u>0.020</u> | 0.021 | |
| | 比嘉大川 | <u>0.019</u> | 0.020 | <u>0.023</u> | 0.022 | 0.022 | 0.020 | 0.021 | |
| 福里北 | 福里ダム北(97F31) | 0.015 | <u>0.014</u> | 0.017 | 0.018 | <u>0.019</u> | 0.018 | 0.017 | |
| 仲原北 | 仲原ダム北(H26-N-14) | 0.018 | <u>0.017</u> | <u>0.019</u> | 0.018 | <u>0.019</u> | 0.018 | 0.018 | |
| 白川田 | 更竹西(C井戸) | <u>0.284</u> | 0.235 | 0.279 | <u>0.079</u> | 0.228 | 0.168 | 0.212 | |
| 比嘉東 | 野城湧水 | 0.020 | <u>0.019</u> | <u>0.022</u> | 0.021 | 0.021 | <u>0.019</u> | 0.020 | |
| 平均 | | 0.039 | 0.036 | 0.040 | 0.031 | 0.037 | 0.036 | 0.036 | |

※ : 各地点の最大値

 : 各地点の最小値

表 2-7 排水監視項目 2019 年度分析結果（フッ素及びその化合物）

(単位:mg/L)

| 地下水 流域名 | 採水地点名 | 月 | | | | | | | 平均 |
|------------|-----------------|-------|-------|-------|-------|-------|-------|------|----|
| | | 5月 | 6月 | 8月 | 10月 | 12月 | 2月 | | |
| 平良 | 西里(菊之露酒造所) | <0.05 | <0.05 | <0.05 | <0.05 | <0.05 | <0.05 | 0.05 | |
| 伊良部 | フナハガー | <0.05 | <0.05 | <0.05 | <0.05 | <0.05 | <0.05 | 0.05 | |
| 川満 | メモリアル整備協会 | <0.05 | <0.05 | <0.05 | <0.05 | <0.05 | <0.05 | 0.05 | |
| | 咲田川湧水 | <0.05 | <0.05 | <0.05 | <0.05 | <0.05 | <0.05 | 0.05 | |
| 与那覇 | 前浜の井戸 | <0.05 | <0.05 | <0.05 | <0.05 | <0.05 | <0.05 | 0.05 | |
| 来間島 | 来間ガー | <0.05 | <0.05 | <0.05 | <0.05 | <0.05 | <0.05 | 0.05 | |
| 嘉手苅 | 嘉手苅湧水 | <0.05 | <0.05 | <0.05 | <0.05 | <0.05 | <0.05 | 0.05 | |
| 上野 | 宮国(アナ井) | <0.05 | <0.05 | <0.05 | <0.05 | <0.05 | <0.05 | 0.05 | |
| | 北ウナトウ井戸 | - | - | - | <0.05 | <0.05 | <0.05 | 0.05 | |
| 砂川北 | 砂川(多良川酒造所) | <0.05 | <0.05 | <0.05 | <0.05 | <0.05 | <0.05 | 0.05 | |
| 東添道 | 中休給油所 | <0.05 | <0.05 | <0.05 | <0.05 | <0.05 | <0.05 | 0.05 | |
| | 西添道井戸 | <0.05 | <0.05 | <0.05 | <0.05 | <0.05 | <0.05 | 0.05 | |
| | 成川ガー | <0.05 | <0.05 | <0.05 | <0.05 | <0.05 | <0.05 | 0.05 | |
| 西平安名 | 狩俣(スガミノガー) | <0.05 | <0.05 | <0.05 | <0.05 | <0.05 | <0.05 | 0.05 | |
| 山川海岸 | 山川湧水(ウブカー) | <0.05 | <0.05 | <0.05 | <0.05 | <0.05 | <0.05 | 0.05 | |
| 新城北 | 新城湧水(ブイキヤ) | <0.05 | <0.05 | <0.05 | <0.05 | <0.05 | <0.05 | 0.05 | |
| 保良東 | 保良ガー湧水 | <0.05 | <0.05 | <0.05 | <0.05 | <0.05 | <0.05 | 0.05 | |
| 皆福北 | 皆福ダム | <0.05 | <0.05 | <0.05 | <0.05 | <0.05 | <0.05 | 0.05 | |
| | 比嘉大川 | <0.05 | <0.05 | <0.05 | <0.05 | <0.05 | <0.05 | 0.05 | |
| 福里北 | 福里ダム北(97F31) | <0.05 | <0.05 | <0.05 | <0.05 | <0.05 | <0.05 | 0.05 | |
| 仲原北 | 仲原ダム北(H26-N-14) | <0.05 | <0.05 | <0.05 | <0.05 | <0.05 | <0.05 | 0.05 | |
| 白川田 | 更竹西(C井戸) | <0.05 | <0.05 | <0.05 | <0.05 | <0.05 | <0.05 | 0.05 | |
| 比嘉東 | 野城湧水 | <0.05 | <0.05 | <0.05 | <0.05 | <0.05 | <0.05 | 0.05 | |
| 平均 | | 0.05 | 0.05 | 0.05 | 0.05 | 0.05 | 0.05 | 0.05 | |

※ <は、定量下限値未満であることを示す。

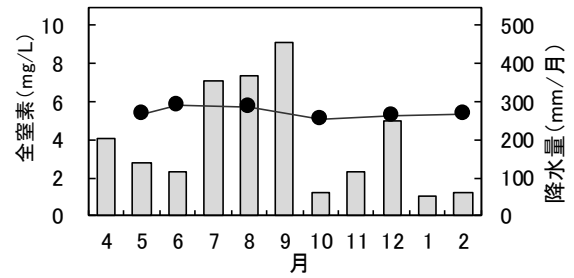
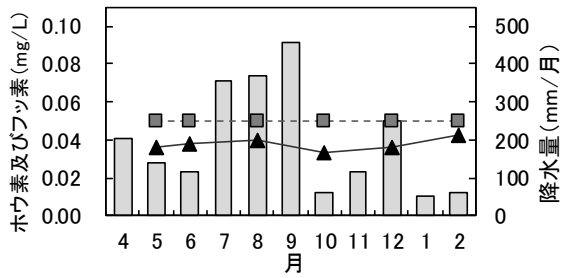
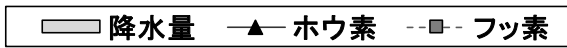
平均は、定量下限値未満は 0.05 として算出した。

表 2-8 排水監視項目 2019 年度分析結果（全窒素）

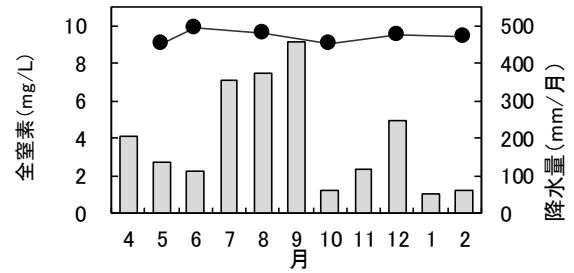
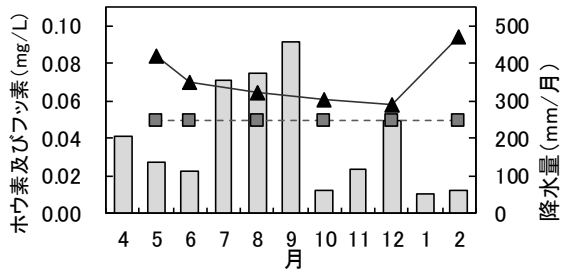
（単位：mg/L）

| 地下水 流域名 | 採水地点名 | 月 | | | | | | | 平均 |
|------------|-----------------|-------------|-------------|-------------|-------------|-------------|-------------|------|----|
| | | 5月 | 6月 | 8月 | 10月 | 12月 | 2月 | | |
| 平良 | 西里(菊之露酒造所) | 5.40 | <u>5.78</u> | 5.73 | <u>5.09</u> | 5.31 | 5.36 | 5.45 | |
| 伊良部 | フナハガー | <u>9.05</u> | <u>9.83</u> | 9.58 | 9.07 | 9.48 | 9.40 | 9.40 | |
| 川満 | メモリアル整備協会 | 5.14 | <u>5.73</u> | 5.48 | 5.20 | 5.25 | <u>5.00</u> | 5.30 | |
| | 咲田川湧水 | 5.39 | <u>5.81</u> | 5.31 | <u>5.25</u> | 5.47 | 5.53 | 5.46 | |
| 与那覇 | 前浜の井戸 | 4.31 | 4.49 | 4.70 | <u>3.71</u> | <u>12.0</u> | 11.8 | 6.84 | |
| 来間島 | 来間ガー | 4.09 | 5.01 | 4.77 | <u>3.69</u> | <u>5.58</u> | 5.35 | 4.75 | |
| 嘉手苅 | 嘉手苅湧水 | 5.50 | 5.60 | <u>5.72</u> | <u>5.26</u> | 5.52 | 5.28 | 5.48 | |
| 上野 | 宮国(アナ井) | <u>5.27</u> | 4.99 | 4.80 | <u>4.53</u> | 4.86 | 4.84 | 4.88 | |
| | 北ウナトウ井戸 | - | - | - | <u>4.02</u> | <u>6.06</u> | 5.68 | 5.25 | |
| 砂川北 | 砂川(多良川酒造所) | 4.52 | 4.95 | <u>4.37</u> | 4.56 | 4.73 | <u>5.01</u> | 4.69 | |
| 東添道 | 中休給油所 | 4.72 | <u>4.84</u> | 4.45 | 4.58 | 4.67 | <u>4.30</u> | 4.59 | |
| | 西添道井戸 | <u>7.42</u> | 5.90 | 6.31 | 6.50 | 5.01 | <u>2.42</u> | 5.59 | |
| | 成川ガー | 4.26 | 4.44 | <u>4.87</u> | 4.18 | <u>4.16</u> | 4.62 | 4.42 | |
| 西平安名 | 狩俣(スガミノガー) | 0.51 | <u>2.16</u> | 0.70 | 0.53 | <u>0.38</u> | 0.39 | 0.78 | |
| 山川海岸 | 山川湧水(ウプカー) | 4.44 | 4.43 | <u>5.19</u> | 4.08 | 4.09 | <u>3.74</u> | 4.33 | |
| 新城北 | 新城湧水(プイキヤ) | 4.54 | 4.82 | <u>4.83</u> | 4.55 | 4.29 | <u>4.18</u> | 4.54 | |
| 保良東 | 保良ガー湧水 | 5.22 | 5.07 | <u>5.57</u> | 4.94 | 5.38 | <u>4.85</u> | 5.17 | |
| 皆福北 | 皆福ダム | 5.28 | 5.28 | <u>5.38</u> | 5.21 | 5.20 | <u>4.77</u> | 5.19 | |
| | 比嘉大川 | 3.57 | 3.53 | <u>3.59</u> | 3.17 | 3.50 | <u>2.82</u> | 3.36 | |
| 福里北 | 福里ダム北(97F31) | 0.95 | <u>0.67</u> | 1.76 | 2.10 | 2.57 | <u>5.07</u> | 2.19 | |
| 仲原北 | 仲原ダム北(H26-N-14) | 4.89 | 4.88 | 4.50 | 4.45 | <u>5.13</u> | <u>2.67</u> | 4.42 | |
| 白川田 | 更竹西(C井戸) | 4.00 | 3.71 | <u>4.32</u> | 2.13 | 3.46 | <u>2.08</u> | 3.28 | |
| 比嘉東 | 野城湧水 | 3.96 | 4.21 | 4.26 | 3.91 | <u>4.45</u> | <u>2.43</u> | 3.87 | |
| 平均 | | 4.66 | 4.82 | 4.83 | 4.38 | 5.07 | 4.68 | 4.75 | |

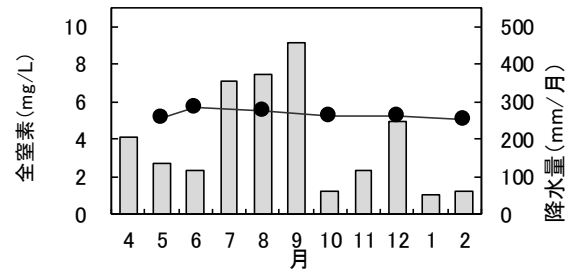
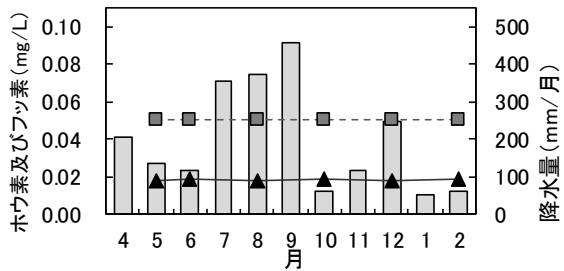
※ ：各地点の最大値 ：各地点の最小値



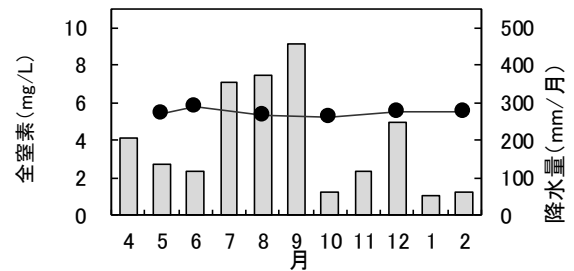
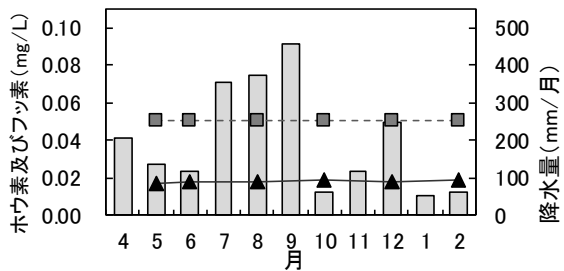
西里 (菊之露酒造所)



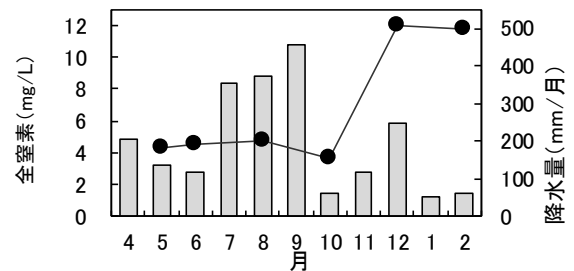
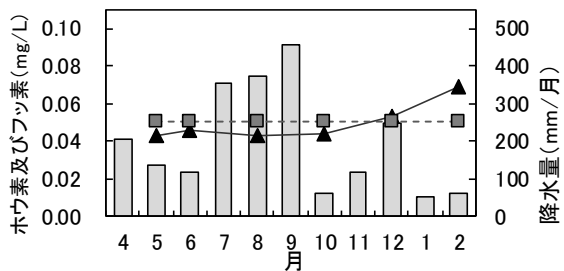
フナハガー



メモリアル整備協会



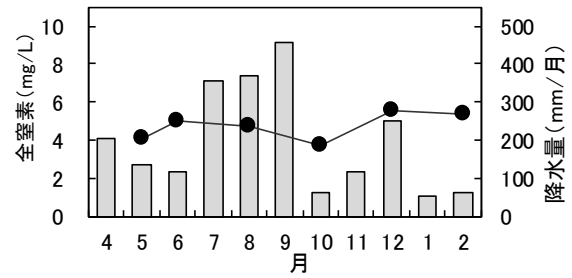

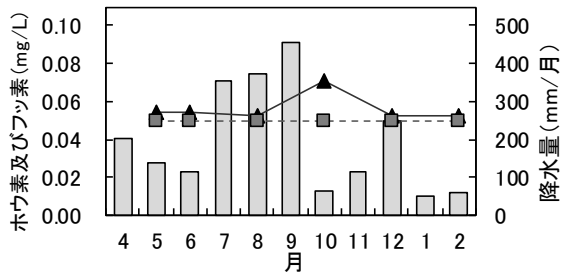
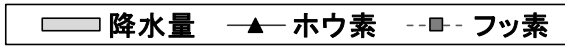
咲田川湧水



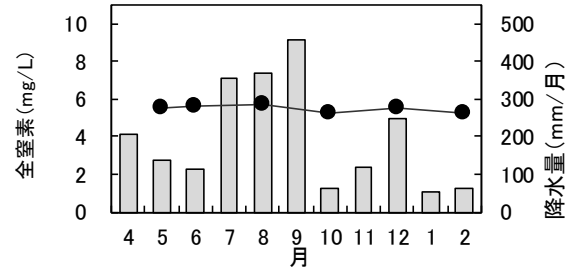
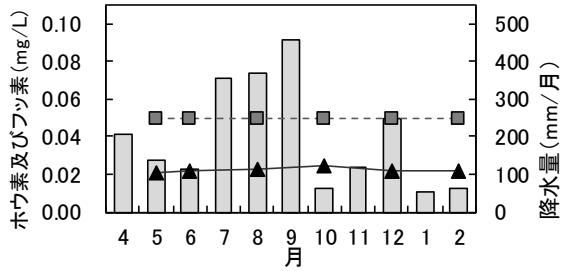
前浜の井戸

図 2-5(1) 2019年度 各地点の項目別推移

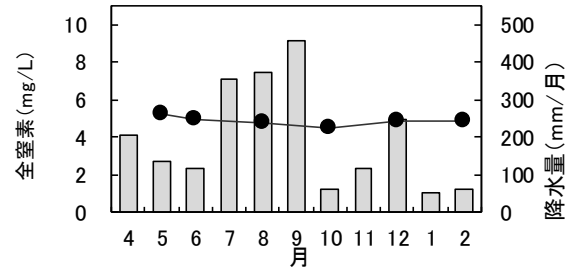
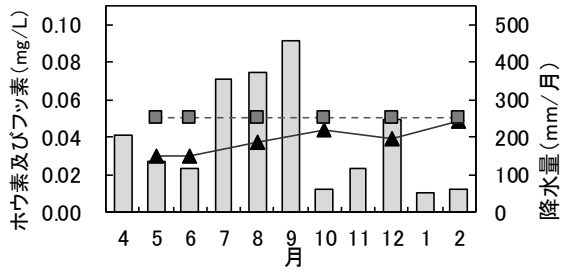
※ フッ素の定量下限値未満は 0.05 とした。以下同様。



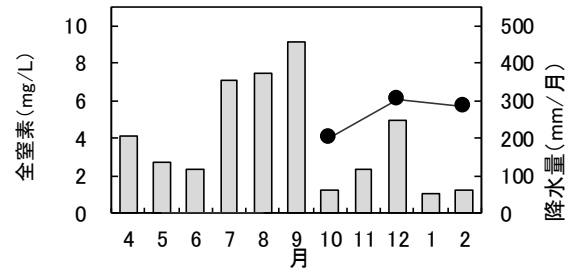
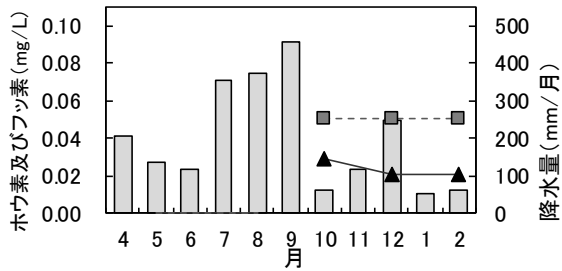
来間ガ一



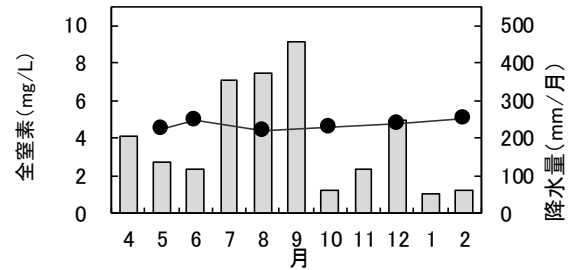
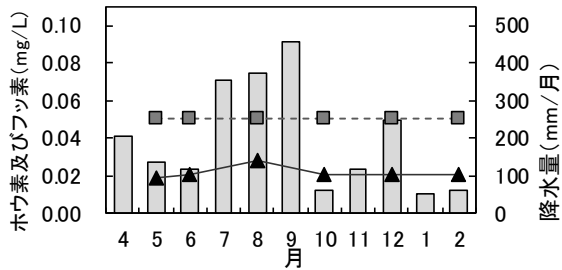
嘉手苅湧水



宮国 (アナ井)

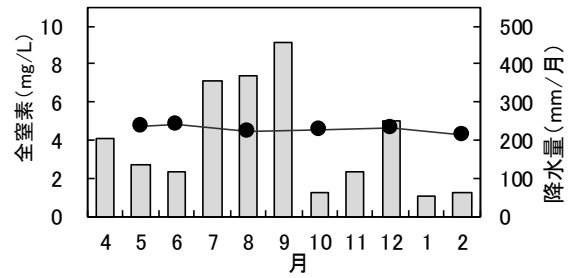
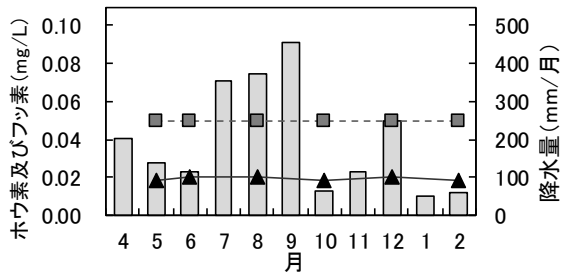
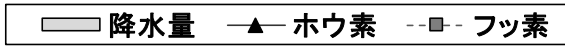


北ウナトウ井戸

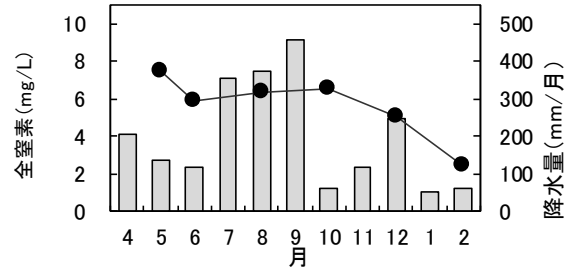
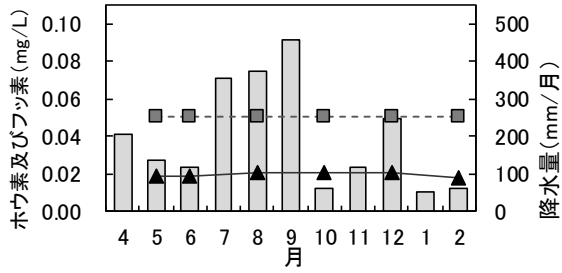


砂川 (多良川酒造所)

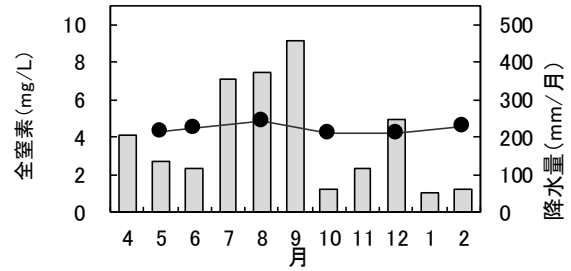
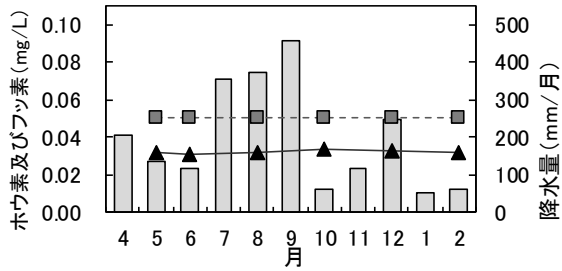
図 2-5(2) 2019 年度 各地点の項目別推移



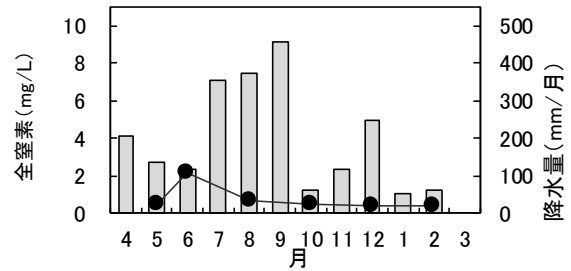
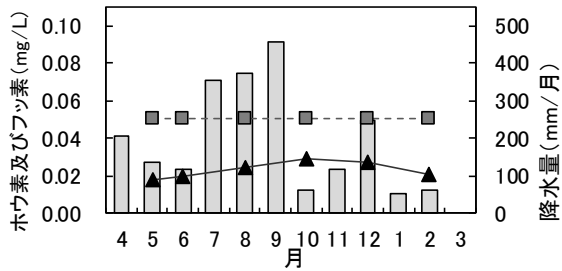
中休給油所



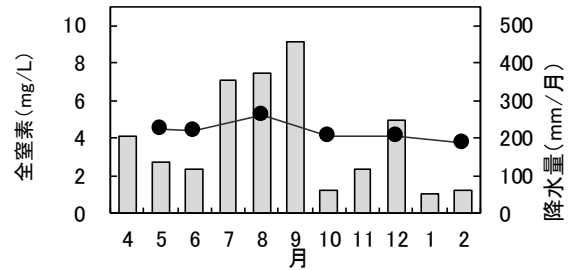
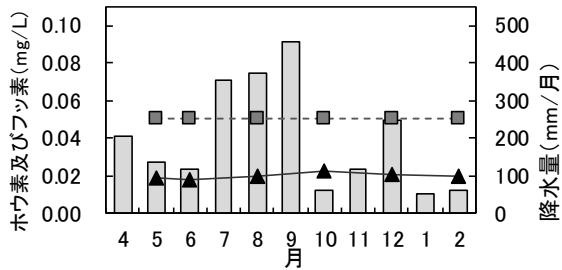
西添道井戸



成川ガー

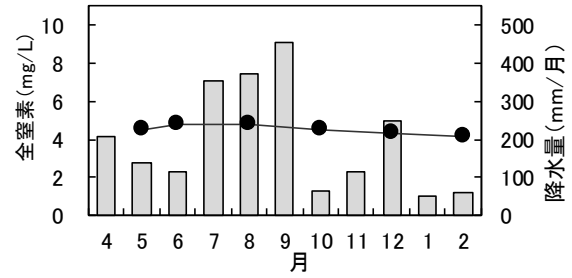
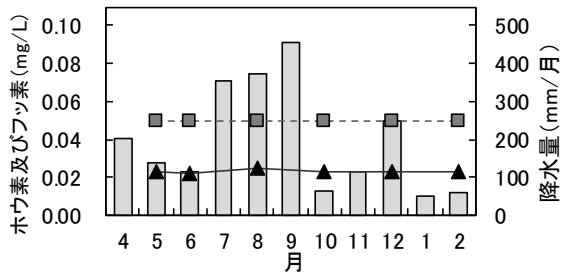
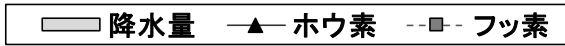


狩俣 (スガミノガー)

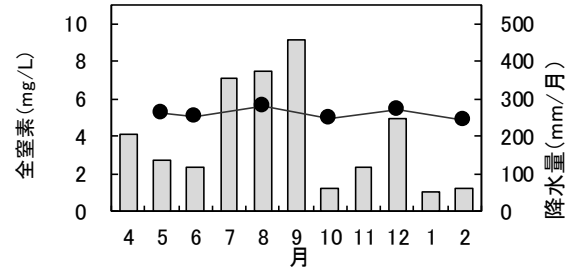
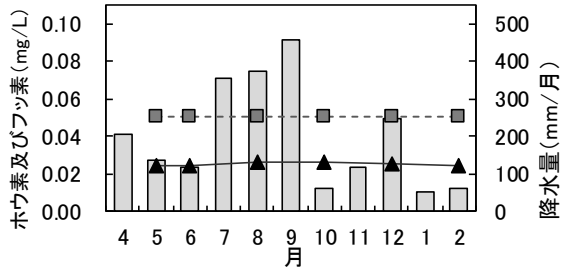


山川湧水 (ウプカー)

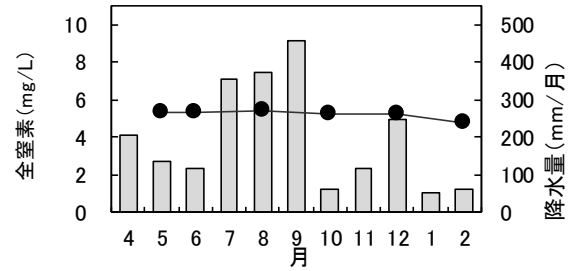
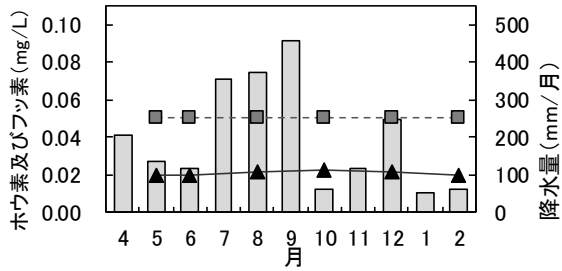
図 2-5(3) 2019 年度 各地点の項目別推移



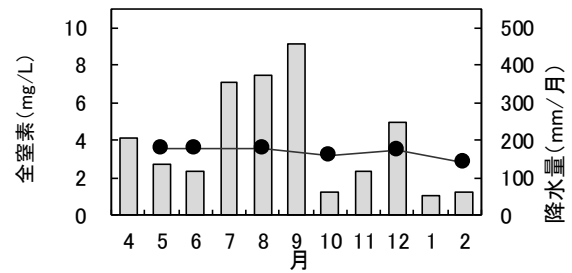
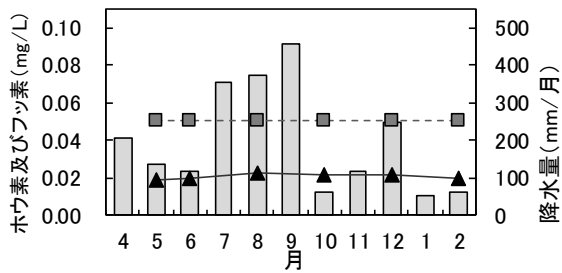
新城湧水 (パイキャ)



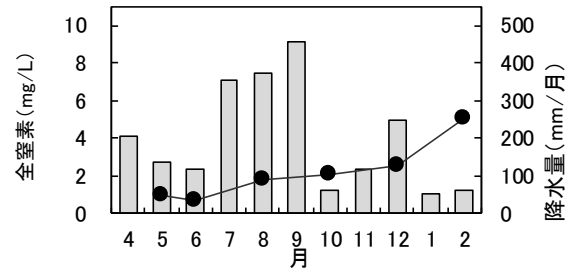
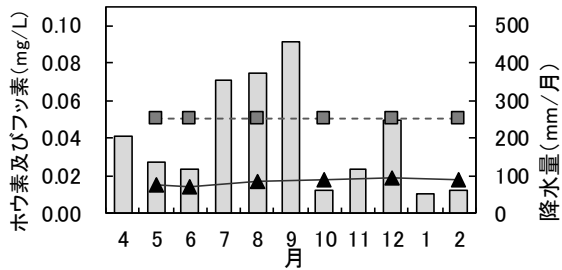
保良ガー湧水



皆福ダム

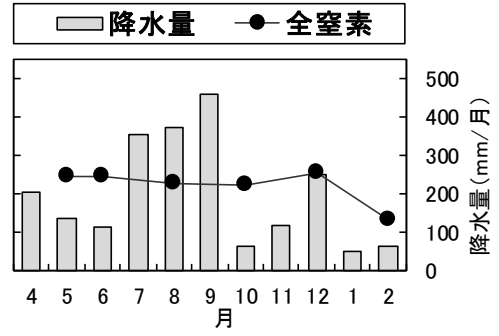
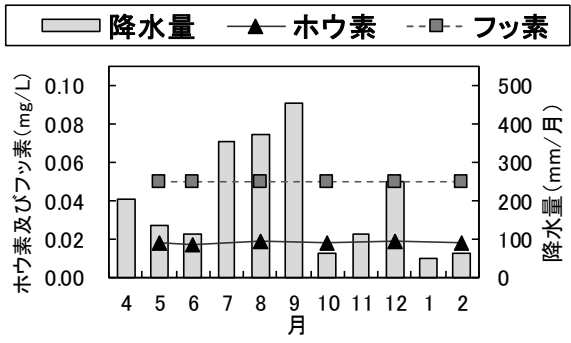


比嘉大川

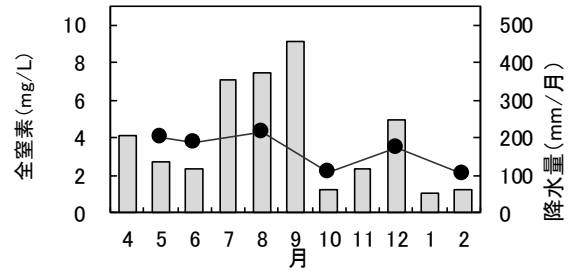
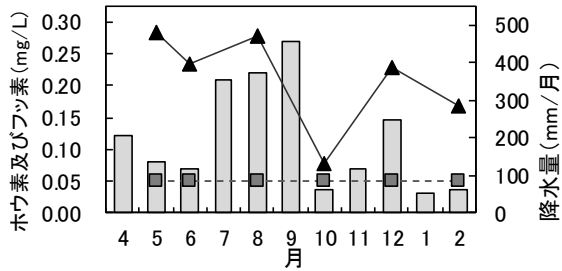


福里ダム北 (97F31)

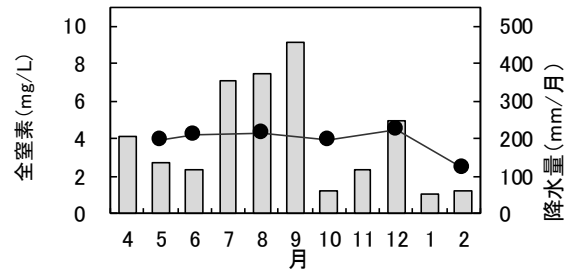
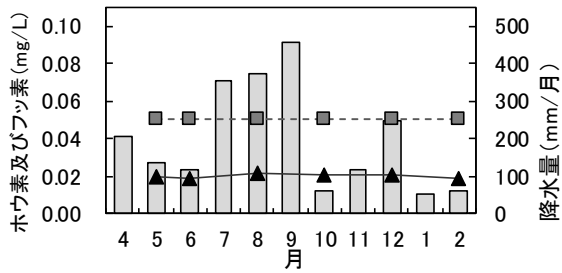
図 2-5(4) 2019 年度 各地点の項目別推移



仲原ダム北 (H26-N-14)



更竹西 (C井戸)



野城湧水

図 2-5 (5) 2019 年度 各地点の項目別推移

(4) 鉱油類監視項目

表2-9に今年度のn-ヘキサン抽出物質の分析結果を、図2-6に今年度のn-ヘキサン抽出物質の分析結果と月降水量（宮古島地方気象台）を示す。

表 2-9 鉱油類監視項目 2019 年度分析結果（n-ヘキサン抽出物質）

(単位:mg/L)

| 地下水 流域名 | 採水地点名 | 月 | | | | | | | 平均 |
|------------|---------|----|----|----|------|------|------|------|----|
| | | 5月 | 6月 | 8月 | 10月 | 12月 | 2月 | | |
| 上野 | 北ウナトウ井戸 | - | - | - | <0.5 | <0.5 | <0.5 | <0.5 | |

※ くは、定量下限値未満であることを示す。

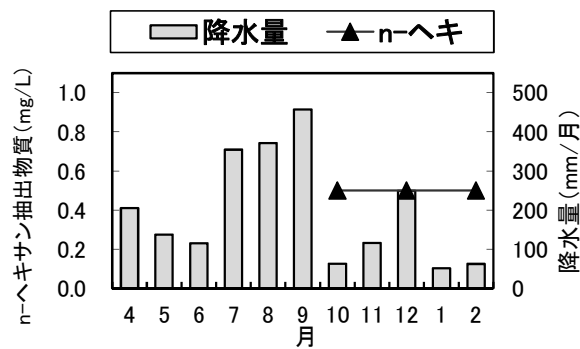


図 2-6 2019 年度 北ウナトウ井戸の n-ヘキサン抽出物質濃度の推移

※ 定量下限値未満は 0.5 とした。

(5) 農薬項目

14 地点で農薬の分析を実施した。分析項目は、農薬販売量実績を参考に、有機リン系殺虫剤として利用されるフェントロチオン（MEP：スミチオンなど）、エチルチオメトン（エカチン TD、ダイシストンなど）、カーバメート系殺虫剤として使用されるフェノブカルブ（BPMC：バッサ、スミバッサなど）、土壌害虫殺虫剤及び土壌殺虫剤に使用されるクロルピクリン、サトウキビの土壌害虫殺虫剤として使用されるフィプロニルとした。

結果は、表 2-10 に示すように、すべての項目において定量下限値未満であった。

なお、厚生労働省が定める水質管理目標値はすべて満足していた。

表 2-10 農薬の分析結果

(単位: mg/L)

| 地下水 流域名 | 項目 | フェントロチオン | エチルチオメトン | フェノブカルブ | クロルピクリン | フィプロニル |
|------------|--|----------|----------|----------|---------|-----------|
| | 採水地点名 | | | | | |
| 平良 | 西里(菊之露酒造所) | <0.00003 | <0.00004 | <0.00005 | <0.001 | <0.000005 |
| 川満 | 咲田川湧水 | <0.00003 | <0.00004 | <0.00005 | <0.001 | <0.000005 |
| 嘉手苅 | 嘉手苅湧水 | <0.00003 | <0.00004 | <0.00005 | <0.001 | <0.000005 |
| 上野 | 宮国(アナ井) | <0.00003 | <0.00004 | <0.00005 | <0.001 | <0.000005 |
| | 北ウナトウ井戸 | <0.00003 | <0.00004 | <0.00005 | <0.001 | <0.000005 |
| 砂川北 | 砂川(多良川酒造所) | <0.00003 | <0.00004 | <0.00005 | <0.001 | <0.000005 |
| 東添道南 | 中休給油所 | <0.00003 | <0.00004 | <0.00005 | <0.001 | <0.000005 |
| 西平安名 | 狩俣(スガミノガー) | <0.00003 | <0.00004 | <0.00005 | <0.001 | <0.000005 |
| 山川海岸 | 山川湧水(ウプカー) | <0.00003 | <0.00004 | <0.00005 | <0.001 | <0.000005 |
| 新城北 | 新城湧水(ブイキヤ) | <0.00003 | <0.00004 | <0.00005 | <0.001 | <0.000005 |
| 保良東 | 保良ガー湧水 | <0.00003 | <0.00004 | <0.00005 | <0.001 | <0.000005 |
| 皆福北 | 皆福ダム | <0.00003 | <0.00004 | <0.00005 | <0.001 | <0.000005 |
| 仲原北 | 仲原ダム北(H26-N-14) | <0.00003 | <0.00004 | <0.00005 | <0.001 | <0.000005 |
| 白川田 | 更竹西(C井戸) | <0.00003 | <0.00004 | <0.00005 | <0.001 | <0.000005 |
| 基準 値 | ゴルフ場で使用される農薬による水質汚濁の防止及び水産動植物被害の防止に係る指導指針(環境省・平成29年3月通知) | 0.03 | | | | |
| | 農薬類(水質管理目標設定項目15)の対象農薬リスト(厚労省・平成30年4月1日施行) | 0.01 | 0.004 | 0.03 | | 0.0005 |

※<は、定量下限値未満であることを示す。

3. 考察

(1) 地下水位

地下水位の測定は、与那覇流域の前浜の井戸、上野流域の北ウナトウ井戸、東添道流域の西添道井戸、西平安名流域の狩俣（スガミノガー）、皆福北流域の皆福ダム、福里北流域の福里ダム北(97F31)、仲原北流域の仲原ダム北(H26-N-14)、白川田流域の更竹西(C井戸)、以上8地点で実施している。地下水位（井戸取水口からの深度）の変動が小さくほぼ一定していた地点は、前浜の井戸（-5.34~-5.70m）、福里ダム北(97F31)（-6.00~-6.39m）、更竹西(C井戸)（-1.43~-1.65m）の3地点であった。地下水位の変動が大きかった地点は、西添道井戸（-6.32~-9.20m）、仲原ダム北(H26-N-14)（-8.96~-11.64m）の2地点であった。

全体的な傾向として、水位が最も高かったのは10月（8地点のうち7地点）、低かったのは2月（8地点のうち5地点）であった。

地下水位は、降水、地下水取水及び場所により潮位の影響を受ける。経年の傾向を把握するため、地下水位の測定は次年度以降も継続して実施する。

(2) 水質項目

1) 硝酸態窒素及び亜硝酸態窒素

①今年度

年間を通して値が高かった地点は、伊良部流域のフナハガー（8.63~9.06mg/L）の1地点であった。年間を通して値が低かった地点は、西平安名流域の狩俣（スガミノガー）（0.23~1.78mg/L）、皆福北流域の比嘉大川（2.72~3.28mg/L）、白川田流域の更竹西(C井戸）（1.47~3.53mg/L）の3地点であった。また、値のばらつきがみられた地点は、与那覇流域の前浜の井戸（2.60~10.8mg/L）、東添道流域の西添道井戸（2.12~7.02mg/L）、福里北流域の福里ダム北（97F31）（0.43~4.46mg/L）の3地点であった。その他の地点は、2.24~5.68mg/Lの範囲であった。

水道水源保全地域（水道水源流域）の白川田流域、東添道流域、福里北流域に位置する地点の値は、0.43~7.02mg/Lの範囲であり、西添道井戸の4月の値が7.02mg/Lと最も高く、昨年度の最大値（6.83mg/L）と比較すると0.19mg/L高くなった。

地下水の環境基準及び水道法の水質基準（ともに10mg/L以下）については、与那覇流域の前浜の井戸（12月：10.8mg/L、2月：10.5mg/L）が超過した。

全体的な傾向として、12月が高く、10月が低かった。

年間を通して値が高かった地点やばらつきがみられた地点があるため、引き続き次年度も調査を実施する。

②経年変化

経年の傾向を把握するため、各年度直近5年間の単純移動平均のデータ（1993年度~2019年度）を整理した。地点あるいは年度によりデータの欠測があるが、全体的な傾向として減少傾向（1993年度の直近5年間の単純移動平均の平均値：7.46 mg/L、2019年度の直近5年

間の単純移動平均の平均値：4.65 mg/L)にある。

多くの地点では概ね減少傾向にあるが、与那覇流域の前浜の井戸、東添道流域の西添道井戸、福里北流域の福里ダム北(97F31)、白川田流域の更竹西(C井戸)の4地点は、一定しない傾向がある。

なお、水道水源保全地域(水道水源流域)の白川田流域、東添道流域、福里北流域に位置する地点は、上記のとおり西添道井戸、更竹西(C井戸)で一定しない傾向にあるが、地下水の環境基準及び水道法の水質基準(ともに10mg/L以下)を大きく下回っている(2019年度の直近5年間の単純移動平均の最大値は東添道流域の成川ガーで4.79mg/L)。

宮古島市の地下水の硝酸態窒素及び亜硝酸態窒素の値は、概ね減少傾向にあるが、一部に一定しない地点があるため、引き続き次年度も調査を実施する。

2) 塩化物イオン

①今年度

年間を通して値が高かった地点は、伊良部流域のフナハガー(200~305mg/L)、来間島流域の来間ガー(142~291mg/L)、白川田流域の更竹西(C井戸)(102~511mg/L)の3地点であった。また、値のばらつきが大きかった地点は、上記の来間ガー、更竹西(C井戸)に加えて、与那覇流域の前浜の井戸(58.5~170mg/L)、上野流域の宮国(アナ井)(58.4~203mg/L)、西平安名流域の狩俣(スガミノガー)(40.9~149mg/L)の5地点であった。その他の地点は20.1~81.1mg/Lの範囲であった。

なお、水道水源保全地域(水道水源流域)の東添道流域の3地点は、29.9~69.4mg/Lの範囲、福里北流域の福里ダム北(97F31)は、20.1~36.3mg/Lの範囲であり、年間を通して変動は小さかった。白川田流域は、上記のような状況であった。

全体的な傾向として、10月と2月が高かった。

今年度は、水道水源保全地域(水道水源流域)では、白川田流域の更竹西(C井戸)で水道法の水質基準(200mg/L以下)を超過したため、引き続き次年度も調査を実施する。

②経年変化

経年の傾向を把握するため、各年度直近5年間の単純移動平均のデータ(1994年度~2019年度)を整理した。地点あるいは年度によりデータの欠測があるが、全体的な傾向は見られない。多くの地点で値が一定しない傾向がある。

水道水源保全地域(水道水源流域)では、調査開始以来、値が高かった白川田流域(更竹西:C井戸)は、一昨年度及び昨年度の直近5年間の単純移動平均は減少傾向にあり水道法の水質基準(200mg/L以下)を下回っていたが、今年度は超過(214mg/L)した。

宮古島市の地下水の塩化物イオンの値は、年によるばらつきが大きいため、引き続き次年度も調査を実施する。

(3) 排水監視項目

1) ホウ素及びその化合物

年間を通して値がやや高かった地点は、白川田流域の更竹西(C井戸) (0.079~0.284mg/L) の1地点であった。また、年間を通して値がばらついた地点は、上記の更竹西(C井戸)に加えて、伊良部流域のフナハガー(0.058~0.094mg/L)の2地点であった。その他の地点は0.014~0.071mg/Lの範囲であった。

今年度の調査結果は、地下水の環境基準(ほう素:1mg/L以下)及び水道法の水質基準(ホウ素及びその化合物:1.0mg/L以下)をすべて満足していた。

全体的には、10月が高い傾向にあった。

年間を通して値がやや高い地点やばらつきがみられた地点があるため、引き続き次年度も調査を実施する。

2) フッ素及びその化合物

今年度は定量下限値(0.05mg/L)を超える値が確認された地点はなく(昨年度は3地点で超過)、地下水の環境基準(ふっ素:0.8mg/L以下)及び水道法の水質基準(フッ素及びその化合物:0.8mg/L以下)をすべて満足していた。しかしながら、一昨年度は8地点、昨年度は3地点で定量下限値を超える値が確認された地点があるため、引き続き次年度も調査を実施する。

3) 全窒素

年間を通して値が高かった地点は、伊良部流域のフナハガー(9.05~9.83mg/L)の1地点、値が低かった地点は、西平安名流域の狩俣(スガミノガー)(0.38~2.16mg/L)、皆福北流域の比嘉大川(2.82~3.59mg/L)、白川田流域の更竹西(C井戸)(2.08~4.32mg/L)の3地点であった。また、値のばらつきが大きかった地点は、与那覇流域の前浜の井戸(3.71~12.0mg/L)、東添道流域の西添道井戸(2.42~7.42mg/L)、福里北流域の福里ダム北(97F31)(0.67~5.07mg/L)の3地点であった。その他の地点は、2.43~6.06mg/Lの範囲であった。

全体的な傾向として、8月が高く、10月が低かった。

全窒素の値は、前記の硝酸態窒素及び亜硝酸態窒素の値と類似した傾向を示した。したがって、引き続き次年度も調査を実施する。

(4) 鉱油類監視項目

n-ヘキサン抽出物質は、2019年10月から上野流域の北ウナトウ井戸で調査を開始した。結果は、すべて定量下限値未満であった。上記のとおり、本調査は今年度から新たに始めた調査であるため、引き続き次年度も調査を継続する。

(5) 農薬項目

農薬項目はすべての地点において定量下限値未満であった。

今年度の調査結果は、ゴルフ場で使用される農薬による水質汚濁の防止及び水産動植物被害の防止に係る指導指針の指針値及び、厚生労働省の農薬類の対象農薬リストの水質管理目標値をすべて満足していた。農薬販売量の動向を見極めながら、引き続き次年度も調査を実施する。